



**T.C. SANAYİ VE
TEKNOLOJİ BAKANLIĞI**



Türkiye’de Kentsel ve Kırsal Yerleşim Sistemleri Araştırması (Yer-Sis)

**TR63 Bölgesi (Hatay-Kahramanmaraş-Osmaniye)
Değerlendirme Raporu**





Türkiye’de Kentsel ve Kırsal Yerleşim Sistemleri Araştırması (Yer-Sis)

**TR63 Bölgesi
(Hatay-Kahramanmaraş-
Osmaniye)
Değerlendirme Raporu**

**2021
KASIM**



İçindekiler

YÖNETİCİ ÖZETİ	9
GİRİŞ	13
A. HATAY İLİ SONUÇLARI.....	13
1. KENTSEL HİZMET MERKEZLERİ	13
2. ETKİ ALANLARI	14
3. AĞ ANALİZLERİ.....	15
4. YERLEŞİMLER ARASI İLİŞKİLER	17
5. HATAY İLİ KIRSAL YERLEŞİMLER SAHA ÇALIŞMASI.....	20
B. KAHRAMANMARAŞ İLİ SONUÇLARI	33
1. KENTSEL HİZMET MERKEZLERİ	33
2. ETKİ ALANLARI	34
3. AĞ ANALİZLERİ.....	35
4. YERLEŞİMLER ARASI İLİŞKİLER	37
5. KAHRAMANMARAŞ İLİ KIRSAL YERLEŞİMLER SAHA ÇALIŞMASI.....	41
C. OSMANİYE İLİ SONUÇLARI.....	59
1. KENTSEL HİZMET MERKEZLERİ	59
2. ETKİ ALANLARI	60
3. AĞ ANALİZLERİ.....	61
4. YERLEŞİMLER ARASI İLİŞKİLER	63
5. OSMANİYE İLİ KIRSAL YERLEŞİMLER SAHA ÇALIŞMASI.....	67



Tablolar

Tablo 1- TR63 Bölgesi Yerleşimlerinin Türkiye Sıralaması	9
Tablo 2- Kentsel Hizmet Merkezlerini Üst Derecedeki Yerleşim Yerleri.....	13
Tablo 3- Hatay İli Kentsel Hizmet Merkezleri ve Dereceleri	14
Tablo 4- Hatay İlinde Bazı Tesislerin Yerleşim Yeri Bazında Dağılımı	23
Tablo 5- Hatay İlinde İlkokul İçin Başka Yerleşim Yerinden Hizmet Alan Mahalleler	24
Tablo 6- Hatay İlinde Aile Sağlığı Merkezi İçin Başka Yerleşim Yerinden Hizmet Alan Mahalleler.....	25
Tablo 7- Hatay İlinde Bulunan Atıl Tesislerin Yerleşim Yerlerine Göre Dağılımı.....	31
Tablo 8- Hatay İlinde Bulunan Diğer Atıl Tesislerin Yerleşim Yerlerine Göre Dağılımı	32
Tablo 9- Kentsel Hizmet Merkezlerini Üst Derecedeki Yerleşim Yerleri.....	33
Tablo 10- Kahramanmaraş İli Kentsel Hizmet Merkezleri ve Dereceleri	33
Tablo 11- Ortaöğretim Merkeziliğinde Kahramanmaraş'ın Skorları ve Sıralamaları	36
Tablo 12- Kahramanmaraş İlinde Bulunan Bazı Tesislerin Yerleşim Yeri Bazında Dağılımı	43
Tablo 13- Kahramanmaraş İlinde İlkokul İçin Başka Yerleşim Yerinden Hizmet Alan Mahalleler	44
Tablo 14- Kahramanmaraş İlinde Aile Sağlığı Merkezi İçin Başka Yerleşim Yerinden Hizmet Alan Mahalleler	47
Tablo 15- Kahramanmaraş İlinde Atıl Okul Bulunan Yerleşim Yerleri	54
Tablo 16- Kahramanmaraş İlinde Yerleşim Yerlerinde Bulunan Diğer Atıl Tesisler	56
Tablo 17- Kentsel Hizmet Merkezlerini Üst Derecedeki Yerleşim Yerleri.....	59
Tablo 18- Osmaniye İli Kentsel Hizmet Merkezleri ve Dereceleri	59
Tablo 19- Osmaniye İlinde Bulunan Bazı Tesislerin Yerleşim Yeri Bazında Dağılımı.....	68
Tablo 20- Osmaniye İlinde İlkokul İçin Başka Yerleşim Yerinden Hizmet Alan Köyler.....	69
Tablo 21- Osmaniye İlinde Aile Sağlığı Merkezi İçin Başka Yerleşim Yerinden Hizmet Alan Köyler	70
Tablo 22- Osmaniye İlinde Atıl Okul ve Lojman Bulunan Yerleşim Yerleri	76



Şekiller

Şekil 1- Adana Etki Alanı	15
Şekil 2- Hatay İlinde Öne Çıkan Sorun Alanları	30
Şekil 3- Hatay İlinde Yerleşim Yerlerinde Bulunan Atıl Tesisler	31
Şekil 4- Gaziantep Etki Alanı	34
Şekil 5- Adana Etki Alanı	35
Şekil 6- Kahramanmaraş İlinde Bazı Ana Geçim Kaynaklarının Yerleşim Yerlerine Göre Dağılımı	41
Şekil 7- Kahramanmaraş İlinde Öne Çıkan Sorun Alanları	53
Şekil 8- Kahramanmaraş İlinde Yerleşim Yerlerinde Bulunan Atıl Tesisler	54
Şekil 9- Adana Etki Alanı	61
Şekil 10- Osmaniye İlinde Bazı Geçim Kaynaklarının Yerleşim Yerlerine Göre Dağılımı	67
Şekil 11- Osmaniye İlinde Öne Çıkan Sorun Alanları	75
Şekil 12- Osmaniye İlinde Yerleşim Yerlerinde Bulunan Atıl Tesisler	76



Haritalar

Harita 1- Hatay, Kahramanmaraş ve Osmaniye illeri Kırsal Hizmet Etki Alanları	10
Harita 2- Hatay İli Kentsel Hizmet Merkezleri ve Dereceleri	14
Harita 3- Etki Alanları.....	14
Harita 4- İller Arası Ticaret Ağında İlk 100 İlişki	16
Harita 5- Bütünleşik Ağda İller Arası İlişkiler	16
Harita 6- Yükseköğretimde Aradalık Merkeziliği	17
Harita 7- Hatay İlinin Göç Verdiği Yerleşim Yeri Akışları.....	17
Harita 8- Hatay İlinin Göç Aldığı Yerleşim Yeri Akışları	18
Harita 9- Ortaöğretim İçin Gidilen Yerleşim Yeri Akışları	18
Harita 10- Yükseköğretim İçin Gidilen Yerleşim Yeri Akışları	19
Harita 11- Yükseköğretim İçin Gelen Yerleşim Yeri Akışları	19
Harita 12- Yerleşim Yeri Satış Tutarı Akışları	20
Harita 13- Yerleşim Yerlerinde İşletme Ciroları	20
Harita 14- Hatay İlinde Ana Geçim Kaynaklarının Genel Görünümü.....	21
Harita 15- Hatay İlinde Bazı Ana Geçim Kaynaklarının Yerleşim Yerlerine Göre Dağılımı	21
Harita 16- Hatay İlinde Kırsal Yerleşimlerde Üretilen Sera Dışı Meyve Ürünlerinin Satıldığı Yerler.....	22
Harita 17- Hatay İlinde Kırsal Yerleşimlerde Üretilen Aromatik ve Eczacılıkla İlgili Bitkilerin Satıldığı Yerler	22
Harita 18- Hatay İlinde Yer Alan Bazı Üretim Tesislerinin Kırsal Yerleşim Yerlerine Göre Dağılımı	24
Harita 19- Hatay İlinde Eğitim Hizmetlerinin (İlkokul) Karşılanmasında Kırsal Yerleşimler Arası İlişkiler	25
Harita 20- Hatay İlinde Sağlık Hizmetlerinin (Aile Sağlığı Merkezi) Karşılanmasında Kırsal Yerleşimler Arası İlişkiler	27
Harita 21- Hatay İlinde İş Gücü Hareketliliğinin Genel Görünümü.....	27
Harita 22- Hatay İlinde Düzenli İş Gücü Hareketliliği.....	28
Harita 23- Hatay İlinde Mevsimlik İş Gücü Hareketliliği (İnşaat)	28
Harita 24- Hatay İlinde Mevsimlik İş Gücü Hareketliliği (Turizm).....	29
Harita 25- Hatay İlinde Sosyal Tesis Talebinin Yerleşim Yerlerine Göre Dağılımı.....	30
Harita 26- Kahramanmaraş İli Kentsel Hizmet Merkezleri ve Dereceleri	33
Harita 27- Etki Alanları.....	34
Harita 28- Ortaöğretimde Dış Derece Merkeziliği	36
Harita 29- Bütünleşik Ağda İller Arası İlişkiler	37
Harita 30- Kahramanmaraş İlinin Göç Verdiği Yerleşim Yeri Akışları	37
Harita 31- Kahramanmaraş İlinin Göç Aldığı Yerleşim Yeri Akışları.....	38
Harita 32- Ortaöğretim İçin Gidilen Yerleşim Yeri Akışları	38
Harita 33- Yükseköğretim İçin Gidilen Yerleşim Yeri Akışları	39
Harita 34- Yükseköğretim İçin Gelen Yerleşim Yeri Akışları	39
Harita 35- Yerleşim Yeri Satış Tutarı Akışları	40
Harita 36- Yerleşim Yerlerinde İşletme Ciroları	40
Harita 37- Kahramanmaraş İlinde Ana Geçim Kaynaklarının Genel Görünümü	41



Harita 38- Kahramanmaraş İlinde Kırsal Yerleşimlerde Üretilen Kök ve Yumru Bitki Ürünlerinin Satıldığı Yerler.....	42
Harita 39- Kahramanmaraş İlinde Kırsal Yerleşimlerde Üretilen Yağlı Tohum Ürünlerinin Satıldığı Yerler	42
Harita 40- Kahramanmaraş İlinde Yer Alan Bazı Üretim Tesislerinin Kırsal Yerleşim Yerlerine Göre Dağılımı.....	44
Harita 41- Kahramanmaraş İlinde Eğitim Hizmetlerinin (İlkokul) Karşılanmasında Kırsal Yerleşimler Arası İlişkiler	46
Harita 42- Kahramanmaraş İlinde Sağlık Hizmetlerinin (Aile Sağlığı Merkezi) Karşılanmasında Kırsal Yerleşimler Arası İlişkiler	49
Harita 43- Kahramanmaraş İlinde İş Gücü Hareketliliğinin Genel Görünümü	50
Harita 44- Kahramanmaraş İlinde Düzenli İş Gücü Hareketliliği.....	50
Harita 45- Kahramanmaraş İlinde Mevsimlik İş Gücü Hareketliliği (Tarım)	51
Harita 46- Kahramanmaraş İlinde Mevsimlik İş Gücü Hareketliliği (Turizm).....	51
Harita 47- Kahramanmaraş İlinde Mevsimlik İş Gücü Hareketliliği (İnşaat).....	52
Harita 48- Kahramanmaraş İlinde Fabrika/Atölye Talep Eden Yerleşimlerin İl Genelinde Dağılımı.....	53
Harita 49- Osmaniye İli Kentsel Hizmet Merkezleri ve Dereceleri	59
Harita 50- Etki Alanları.....	60
Harita 51- Bütünleşik Ağda İller Arası İlişkiler	61
Harita 52- Ortaöğretimde İlçeler Arası Öğrenci Akışları.....	62
Harita 53- Ulaşım Hizmetlerinde Yakınlık Merkeziliği ve İl Bazında İlk İki İlişki.....	63
Harita 54- Osmaniye İlinin Göç Verdiği Yerleşim Yeri Akışları.....	63
Harita 55- Osmaniye İlinin Göç Aldığı Yerleşim Yeri Akışları	64
Harita 56- Ortaöğretim İçin Gidilen Yerleşim Yeri Akışları	64
Harita 57- Yükseköğretim İçin Gidilen Yerleşim Yeri Akışları	65
Harita 58- Yükseköğretim İçin Gelen Yerleşim Yeri Akışları	65
Harita 59- Yerleşim Yeri Satış Tutarı Akışları	66
Harita 60- Yerleşim Yerlerinde İşletme Ciroları	66
Harita 61- Osmaniye İlinde Ana Geçim Kaynaklarının Genel Görünümü.....	67
Harita 62- Osmaniye İlinde Üretilen Orman Ürünlerinin Satıldığı Yerler	68
Harita 63- Osmaniye İlinde Yer Alan Bazı Üretim Tesislerinin Kırsal Yerleşim Yerlerine Göre Dağılımı.....	69
Harita 64- Osmaniye İlinde Eğitim Hizmetlerinin (İlkokul) Karşılanmasında Kırsal Yerleşimler Arası İlişkiler	70
Harita 65- Osmaniye İlinde Sağlık Hizmetlerinin (Aile Sağlığı Merkezi) Karşılanmasında Kırsal Yerleşimler Arası İlişkiler	71
Harita 66- Osmaniye İlinde İş Gücü Hareketliliğinin Genel Görünümü.....	72
Harita 67- Osmaniye İlinde Düzenli İş Gücü Hareketliliği.....	72
Harita 68- Osmaniye İlinde Mevsimlik İş Gücü Hareketliliği (Tarım).....	73
Harita 69- Osmaniye İlinde Mevsimlik İş Gücü Hareketliliği (Turizm)	73
Harita 70- Osmaniye İlinde Mevsimlik İş Gücü Hareketliliği (İnşaat)	74
Harita 71- Osmaniye İlinde Fabrika/Atölye Talep Eden Yerleşimlerin İl Genelinde Dağılımı.....	75



YÖNETİCİ ÖZETİ

- Yer-Sis TR63 Bölgesi (Hatay, Kahramanmaraş, Osmaniye) Değerlendirme Raporu, Türkiye’de Kentsel ve Kırsal Hizmet Merkezleri Raporu, İller ve Bölgeler Arası Sosyo-Ekonomik Ağ İlişkileri Raporu, Türkiye’de Kırsal Yerleşimler Saha Çalışması Raporu ile www.yersis.gov.tr’de yer alan değerlendirmeler doğrultusunda hazırlanmıştır.
- Yer-Sis çalışmasına göre Türkiye’de kentsel hizmet merkezleri 7 derecede kademelendirilmiştir. Buna göre TR63 Bölgesi’nde kentsel hizmet merkezlerinin derecelendirmesine göre 4 yerleşim yeri 4B, 2 yerleşim yeri 3B, 9 yerleşim yeri 2A, 5 yerleşim yeri 2B, 5 yerleşim yeri 1A ve 6 yerleşim yeri 1B derecesinde yer almaktadır. Kamu yatırımlarının yönlendirilmesinin yanı sıra başta kalkınma ajansları olmak üzere kamu desteklerinin de söz konusu kademelendirmeye göre (en üst derecedeki yerleşim yerlerinde orta-yüksek teknolojili yatırımların desteklenmesi, en alt derecedeki yerleşim yerlerinde emek-yoğun sektörlerin desteklenmesi vb.) çeşitlendirilmesi önem taşımaktadır.

Tablo 1- TR63 Bölgesi Yerleşimlerinin Türkiye Sıralaması

Türkiye Sıralaması	Yerleşim Yeri	Hizmet Derecesi
27	Kahramanmaraş Merkez	4B
35	Hatay Merkez	4B
45	Osmaniye Merkez	4B
53	İskenderun (Hatay)	4B
...
640	Kumlu (Hatay)	1B
683	Çağlayancerit (Kahramanmaraş)	1B
746	Ekinözü (Kahramanmaraş)	1B
775	Nurhak (Kahramanmaraş)	1B
794	Sumbas (Osmaniye)	1B
817	Hasanbeyli (Osmaniye)	1B

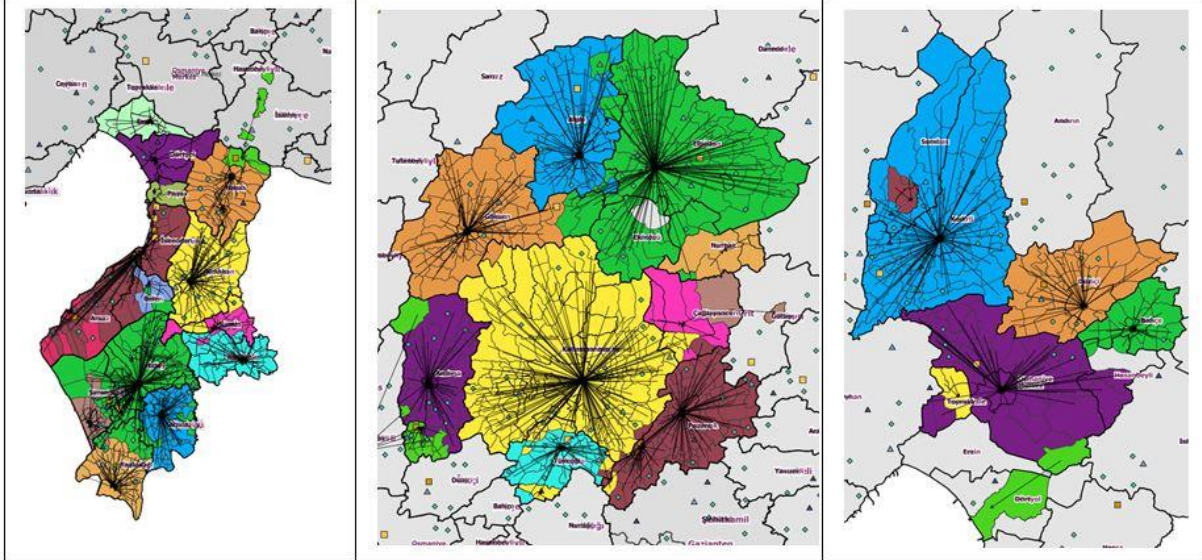
- Kentsel yerleşimlerin etki alanlarının (hinterland) belirlenmesine yönelik yapılan analiz çalışmaları sonucunda 18 merkez ve bu merkezlerin altında yer alan alt merkezlerin de etki alanları elde edilmiştir. Buna göre TR63 Bölgesi’nde Hatay ve Osmaniye illeri Adana, Kahramanmaraş ili ise Gaziantep’in etki alanında kalmaktadır. Kalkınma Ajanslarının coğrafi sınırlarını da belirleyen İstatistikî Bölge Birimleri Sınıflandırması (İBBS) çalışmasının etki alanları analizi çerçevesinde yeniden değerlendirilmesi ajansların daha etkin hizmet sunmalarını sağlayacaktır.
- Etki alanları analizinde, Hatay ili Erzin ilçesi Osmaniye Merkez yerleşimi üzerinden Adana Merkez yerleşiminin etki alanında kalmaktadır. Hatay ili Erzin ilçesi %23,4 ile en fazla Osmaniye Merkez yerleşiminden hizmet almaktadır. Ajansımız tarafından gerçekleştirilen çalışmalarda da Erzin ilçesinin coğrafi yakınlığın da etkisiyle (Hatay iline bağlı ilçeler arasında 117 km ile merkeze en uzak mesafedeki Erzin ilçesinin Osmaniye il merkezi ile arasındaki mesafe 18 km’dir) başta eğitim ve sağlık olmak üzere birçok fonksiyonel ilişkide Hatay merkez yerleşiminden ziyade Osmaniye merkez yerleşimiyle etkileşim içerisinde olduğu ortaya çıkmıştır.
- Etki alanları analizine göre Kahramanmaraş’ın Andırın hariç tüm ilçeleri Gaziantep merkez yerleşiminin etki alanında yer almaktadır. Andırın ilçesi ise Osmaniye Kadırlı ilçesi üzerinden Adana Merkez yerleşiminin etki alanında kalmaktadır. Andırın (Kahramanmaraş) ilçesi %26,4 ile en fazla Kadırlı (Osmaniye) ilçesinden hizmet almaktadır. Ajansımız tarafından gerçekleştirilen çalışmalarda da Andırın ilçesinin coğrafi yakınlığın da etkisiyle ticaret, günlük alışveriş vb. birçok fonksiyonel ilişkide



Kahramanmaraş merkez yerleşiminden ziyade Kadirli (Osmaniye) yerleşimiyle etkileşim içerisinde olduğu ortaya çıkmıştır.

- Etki alanları analizine göre TR63 Bölgesi'nde yer alan birçok ilçenin hizmet temininde il merkezinin aksine İstanbul ilk sırada yer almaktadır. Elbistan (Kahramanmaraş) ve İskenderun (Hatay) ilçelerinin hizmet temininde ilk sırada İstanbul yer almaktadır. Ayrıca Kadirli ilçesinin hizmet temininde ilk sırada Adana (%15,8) yer almaktadır.
- Etki alanları analizine göre TR63 Bölgesi'nde hizmet sunumunda birçok alt merkez ortaya çıkmaktadır.
 - Kahramanmaraş ili Elbistan ilçesi, Ekinözü (%44,6) ve Nurhak (%32,2) ilçelerinin,
 - Osmaniye ili Kadirli ilçesi Sumbas (%58,6) ilçesinin,
 - Hatay ili İskenderun ilçesi, Dörtyol (%9,6), Belen (%44,1) ve Arsuz (%57,5) ilçelerinin,
 - Hatay ili Dörtyol ilçesi Payas (%28,3) ilçesinin,
 - Hatay ili Kırıkhan ilçesi, Hassa (%20,7) ilçesinin,
 - Hatay ili Reyhanlı ilçesi Kumlu (%28,1) ilçesinin hizmet temininde ilk sırada yer almaktadır.

Harita 1- Hatay, Kahramanmaraş ve Osmaniye illeri Kırsal Hizmet Etki Alanları



- Kentsel hizmet sunumunda olduğu gibi kırsal hizmet sunumunda da il merkezlerinin yanı sıra İskenderun, Elbistan, Kadirli gibi alt merkezlerin hizmet etki alanlarının coğrafi sınırlarından oldukça geniş olduğu görülmektedir.
- Hatay ili İskenderun ilçesi kentsel hizmet merkezi derecelendirmesinde birçok il merkezinin önünde Türkiye'de 53. sırada yer almaktadır. Kentsel hizmet merkezi derecelendirmesinde İskenderun ilçesi ile birlikte yalnızca Kocaeli Körfez ilçesi 4B sınıfında yer almaktadır.
- Hatay ili İskenderun körfezinde kurulu ana metal sanayisi Hatay ili ekonomisinin başat sektörü rolündedir. İskenderun ilçesi, Hatay ilindeki işletme cirolarının %36'sını (ilde ilk sırada) ve ihracatının %52,6'sını (ilde ilk sırada) gerçekleştirmektedir.
- Hatay ilinde;
 - 106 yerleşim yeri fabrika/atölye,
 - 42 yerleşim yeri soğuk hava deposu (Nar, üzüm, erik, kayısı, narenciye ürünleri vb. üretiminin saklanması amacıyla),
 - 36 yerleşim yeri turizm tesisi (Tarihi yerlerin değerlendirilmesi, su sporları, yayla turizmi vb.),
 - 31 yerleşim yeri süt toplama merkezi (Genellikle yakın yerleşim birimleri ile ortak kullanabilecekleri merkezler),



- 345 yerleşim yeri sosyal tesis (çocuk parkı, taziye evi, futbol sahası, halı saha, çok amaçlı salon, kültür merkezi vb.) (Bu yerleşimlerin 49'unda kullanılmayan okul bulunmakta),
- 58 yerleşim yeri pazar yeri (Antakya-Maraşboğazi yerleşimi E5 karayolu üzerinde),
- 18 yerleşim yeri atık toplama/arıtma tesisi (Çok sinek olması, derelerin ıslahı, kanalizasyon olmaması, zeytin fabrikası atıkları vb.),
- 18 yerleşim yeri ürün toplama merkezi (narenciye vb. ürünlerin değerinde satılması amacıyla kooperatif kurulması vb.)

kurulmasını talep etmektedir.

- Kahramanmaraş ilinde;
 - 373 yerleşim yeri sosyal tesis,
 - 125 yerleşim yeri fabrika/atölye (özellikle kayısı üretiminin olduğu yerlerde meyve/sebze işleme/kurutma tesisi),
 - 110 yerleşim yeri soğuk hava deposu (meyve sebzelerin yıl boyu pazarlanabilmesi için),
 - 89 yerleşim yeri süt toplama merkezi (süt üretiminin yoğun olduğu bölgelerde ortak kullanım amacıyla)
 - 47 yerleşim yeri turizm tesisi (yerel ürünlerin pazarlanmasına da olanak sağlayacak toplu satış yerlerini içeren alanlar),
 - 34 yerleşim yeri ürün toplama merkezi (meyve/sebze üretiminin yoğunlaştığı bölgelerde)
 - 24 yerleşim yeri semt pazarı (birden fazla yerleşim yerinin ortak olarak kullanabileceği)
 - 16 yerleşim yeri atık toplama/artıma tesisi

kurulmasını talep etmektedir.

- Osmaniye ilinde;
 - 54 yerleşim yeri sosyal tesis (çocuk oyun alanları, çok amaçlı salonlar, vb.),
 - 60 yerleşim yeri fabrika/atölye (yer fıstığını katma değerli ürünlere işlemek amacıyla),
 - 13 yerleşim yeri soğuk hava deposu (meyve-sebzelerin, üretilen süt ürünlerinin uygun şartlarda depolanabilmesi için)
 - 17 yerleşim yeri süt toplama merkezi (ortak kullanıma açık şekilde)
 - 10 yerleşim yeri turizm tesisi (özellikle yayla turizmi için),
 - 5 yerleşim yeri ürün toplama merkezi (lisanslı depo vb.)
 - 11 yerleşim yeri semt pazarı (birden fazla yerleşim yerinin ortak olarak kullanabileceği)
 - 6 yerleşim yeri atık toplama/artıma tesisi (çöp toplama hizmetinin eksik olduğu düşünülen yerler)

kurulmasını talep etmektedir.

- Her 3 ilde de fabrika, soğuk hava deposu vb. tesis talep eden yerleşim yerlerinin talep edilen tesise girdi olabilecek hammaddeye sahip olduğu ve çevre yerleşimler ile birlikte değerlendirildiğinde önemli bir potansiyele sahip olduğu görülmektedir.

- Hatay ilinde;
 - Eğitim hizmetlerinde sorun yaşayan (82 yerleşim yeri) yerleşim yerleri büyük ölçüde bina eksikliği, öğretmen eksikliği ve ortaöğretim kurumu eksikliğinin giderilmesini,
 - Sağlık hizmetlerinde sorun yaşayan (91 yerleşim yeri) yerleşim yerleri aile sağlığı merkezinin olmaması sebebiyle yerleşim yerine gelen doktor ve hemşirelerin geliş sürelerinin uzatılmasını,
 - Ulaşım hizmetlerinde sorun yaşayan (60 yerleşim yeri) yerleşim yerleri büyük ölçüde toplu taşıma aracı sağlanmasını ve yol alt yapısının iyileştirilmesini,



- Elektrik hizmetlerinde sorun yaşayan (178 yerleşim yeri) yerleşim yerleri yangın ve sık kesintilerin çözüme kavuşturulmasını,
- 43 yerleşim yeri internet altyapısının getirilmesini,
- 28 yerleşim yeri telefon altyapısının iyileştirilmesini,
- 73 yerleşim yeri çevre düzenlemeleri yapılmasını (çöp konteynerlerinin yetersizliği, mezarlık alanlarının iyileştirilmesi, mezarlık kompleksi vb.)

talep etmektedir.

- Kahramanmaraş ilinde;

- Eğitim hizmetlerinde sorun yaşayan (84 yerleşim yeri) yerleşim yerleri büyük ölçüde bina, öğretmen ve ortaöğretim kurumu eksikliğinin giderilmesini ve birleşik sınıfların ayrılmasını,
- Sağlık hizmetlerinde sorun yaşayan (133 yerleşim yeri) yerleşim yerleri doktor ve hemşirelerin geliş sürelerinin uzatılmasını, sağlık hizmeti için kat ettikleri mesafenin azaltılması amacıyla daha fazla aile sağlığı merkezinin kurulmasını,
- Ulaşım hizmetlerinde sorun yaşayan (137 yerleşim yeri) yerleşim yerleri büyük ölçüde toplu taşıma aracı ve yol alt yapısının iyileştirilmesini,
- Elektrik hizmetlerinde sorun yaşayan (172 yerleşim yeri) yerleşim yerleri sık kesintilerin ve voltaj düşüklüğünün giderilmesini, elektrik altyapısının iyileştirilmesini, sulama amaçlı elektrik altyapısının kurulmasını,
- 316 yerleşim yeri kanalizasyon alt yapısının kurulmasını veya iyileştirilmesini,
- 192 yerleşim yeri şebeke suyu alt yapısının genellikle eskimiş olduğunu belirterek bakım yapılmasını,
- 177 yerleşim yeri sulama amaçlı gölet veya sulama sistemi kurulmasını,
- 34 yerleşim yeri internet altyapısının getirilmesini,
- 142 yerleşim yeri çevre düzenlemeleri yapılmasını (çöp konteynerlerinin yetersizliği, mezarlık alanlarının iyileştirilmesi, mezarlık kompleksi vb.)

talep etmektedir.

- Osmaniye ilinde;

- Eğitim hizmetlerinde sorun yaşayan (36 yerleşim yeri) yerleşim yerleri büyük ölçüde öğretmen ve altyapı eksikliğinin giderilmesini,
- Sağlık hizmetlerinde sorun yaşayan (51 yerleşim yeri) yerleşim yerleri doktor ve hemşirelerin geliş sürelerinin uzatılmasını ve/veya aile sağlığı merkezinin kurulmasını,
- Ulaşım hizmetlerinde sorun yaşayan (14 yerleşim yeri) yerleşim yerleri toplu taşıma aracı ve yol alt yapısının iyileştirilmesini,
- Elektrik hizmetlerinde sorun yaşayan (77 yerleşim yeri) yerleşim yerleri sık kesintilerin ve voltaj düşüklüğünün giderilmesini, elektrik altyapısının iyileştirilmesini, tarım arazileri içerisinde geçen elektrik hatlarının yerlerinin değiştirilmesini,
- 83 yerleşim yeri kanalizasyon altyapısına yönelik eksiklerinin giderilmesini,

talep etmektedir.

- TR63 Bölgesi'nde 878 yerleşim yerinde atıl tesis olduğu belirtilmiştir (Okul, lojman, belediye binası, muhtarlık, karakol, orman dairesi, kooperatif, kilise, otel vb.). Söz konusu tesislerin parsel numaraları, alan büyüklükleri ve mülkiyetleri ele alınarak yerleşim yerlerinde ihtiyaç duyulan tesislere dönüştürülebileceği değerlendirilmektedir. Bu amaçla atıl tesislerin mülkiyet durumu için analiz çalışması yapılması gerekmektedir.



GİRİŞ

“Türkiye’de Kentsel ve Kırsal Yerleşim Sistemleri Araştırması”, yerleşimler arası sosyo-ekonomik ilişkileri incelemek, yerleşimlerin hizmet verme büyüklüklerini tespit etmek, kentsel ve kırsal yerleşimlerin etki alanlarını belirlemek ve kırsal yerleşimlerin sosyo-ekonomik yapısını ortaya çıkarmak amacıyla hazırlanmıştır.

Çalışma kapsamında merkezi verilere dayanan analiz çalışmalarının yanı sıra 81 il, 973 ilçe merkezi, yaklaşık 37 bin köy, kırsal mahalle ve belde kapsanmış ve kırsal yerleşimlerde muhtar ve belediye başkanları ile yüz yüze anket çalışması gerçekleştirilmiştir. TR63 Bölgesinde 1.101 kırsal mahalle temsilcisi köy anketi ve 34 il/ilçe terminal temsilcisi ile ulaşım anketi yapılmıştır.

A. HATAY İLİ SONUÇLARI

1. KENTSEL HİZMET MERKEZLERİ

Türkiye’de Kentsel ve Kırsal Hizmet Merkezleri Raporu ile Türkiye’de kentsel yerleşim yerleri 7 derecede (7 en yüksek 1B en düşük) kademelendirilmiştir. Hatay ili ilçelerinin söz konusu kademelendirme içerisindeki yeri Tablo 2’de yer almaktadır. Buna göre Hatay il merkezi (çalışma kapsamında Antakya ve Defne ilçeleri birlikte ele alınmıştır) ve İskenderun ilçesi 4B sınıfında yer alırken Kumlu ilçesi en düşük sıralama olan 1B sınıfında yer almıştır. 4B derecesinde illerin merkez ilçeleri dışında yalnızca İskenderun ve Kocaeli Körfez ilçeleri yer almaktadır. İskenderun hizmet merkezi derecelendirmesinde birçok il merkezinin önünde Türkiye’de 53. sırada yer almaktadır.

Hatay ili İskenderun ilçesi hizmet merkezi derecelendirmesinde birçok il merkezinin önünde Türkiye’de 53. sırada yer almaktadır.

Tablo 2- Kentsel Hizmet Merkezlerini Üst Derecedeki Yerleşim Yerleri

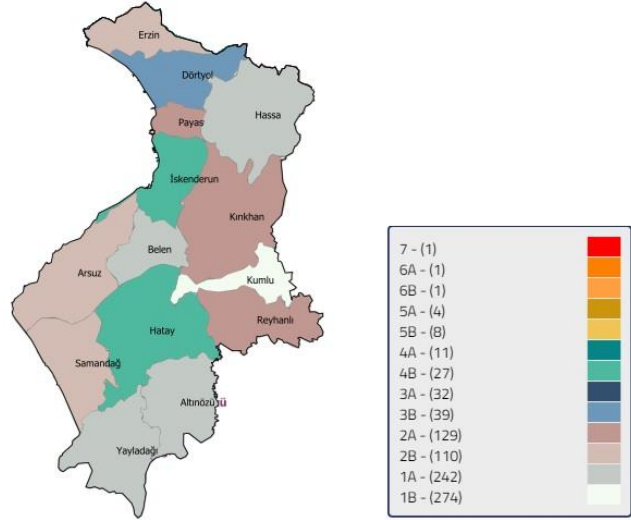
7	6A	6B	5A	5B	4A	4B
İstanbul Merkez	Ankara Merkez	İzmir Merkez	Bursa Merkez	Kayseri Merkez	Diyarbakır Merkez	Kahramanmaraş Merkez
			Adana Merkez	Gaziantep Merkez	Malatya Merkez	Kütahya Merkez
			Konya Merkez	Mersin Merkez	Erzurum Merkez	Aydın Merkez
			Antalya Merkez	Eskişehir Merkez	Manisa Merkez	Kırıkkale Merkez
				Kocaeli Merkez	Sivas Merkez	Balıkesir Merkez
				Samsun Merkez	Kocaeli Gebze	Uşak Merkez
				Denizli Merkez	Trabzon Merkez	Batman Merkez
				Sakarya Merkez	Elâzığ Merkez	Karabük Merkez
					Şanlıurfa Merkez	Hatay Merkez
					Afyon Merkez	Bolu Merkez
					Isparta Merkez	Aksaray Merkez
						Düzce Merkez
						Van Merkez
						Tekirdağ Merkez
						Ordu Merkez
						Çanakkale Merkez
						Kocaeli Körfez
						Rize Merkez
						Osmaniye Merkez
						Muğla Merkez
						Erzincan Merkez
						Edirne Merkez
						Tokat Merkez
						Niğde Merkez
						Çorum Merkez
						Çiğdem Merkez
						Hatay İskenderun



Tablo 3- Hatay İli Kentsel Hizmet Merkezleri ve Dereceleri

Yerleşim Yeri	Derece
Hatay Merkez	4B
Hatay İskenderun	4B
Hatay Dört Yol	3B
Hatay Kırıkhan	2A
Hatay Reyhanlı	2A
Hatay Paya	2A
Hatay Samandağ	2B
Hatay Erzin	2B
Hatay Arsuz	2B
Hatay Hassa	1A
Hatay Altınözü	1A
Hatay Yayladağı	1A
Hatay Belen	1A
Hatay Kumlu	1B

Harita 2- Hatay İli Kentsel Hizmet Merkezleri ve Dereceleri



2. ETKİ ALANLARI

Yerleşimlerin en fazla hizmet aldığı (bağlandığı) diğer yerleşimi/yerleşimleri belirleyerek oluşturulan dögümsel bölgelerdir. Kentsel yerleşimlerin etki alanlarının (hinterland) belirlenmesine yönelik yapılan analiz çalışmaları sonucunda 18 merkez ve bu merkezlerin altında yer alan alt merkezlerin de etki alanları elde edilmiştir. Söz konusu 18 merkez İstanbul, Ankara, İzmir, Denizli, Bursa, Antalya, Adana, Gaziantep, Eskişehir, Konya, Kayseri, Karabük, Diyarbakır, Malatya, Samsun, Trabzon, Erzurum ve Van'dır.

Harita 3- Etki Alanları



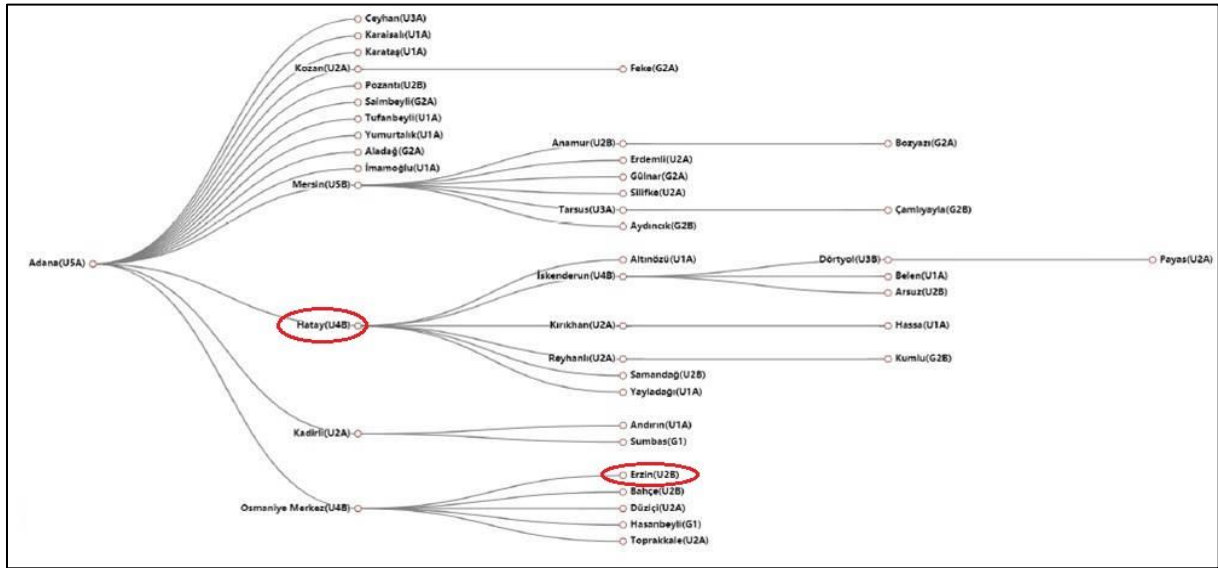


Ülkenin güneyinde bulunan güçlü kentsel yerleşimler sistemlerinden biri Adana (5A) ve kısmen Mersin (5B) merkezli olan ve İskenderun (4B), Osmaniye Merkez (4B), Hatay Merkez (4B), Tarsus (3A) ve Ceyhan (3A) gibi yüksek derece yerleşimleri etki alanında bulunduran bölgedir. Hatay, Kahramanmaraş ve Osmaniye illerinden oluşan TR63 Bölgesinde Hatay ili Adana etki alanında kalmaktadır. Etki alanı göstergelerine göre Hatay ilinin Osmaniye ve Adana ile sınırında yer alan Erzin ilçesi eğitim, sağlık, bankacılık, ticaret, günlük alışveriş gibi sosyal ve ekonomik hizmetlerin karşılanması bakımında kendine yetemediği noktalarda ihtiyaçlarını Osmaniye'den karşılamaktadır. TR63 Bölge Planı 2014-2023 analiz çalışmaları kapsamında yapılan Alt Bölgeleme Analizi çalışmasında da Erzin ilçesinin Osmaniye merkezi ile etkileşimi ortaya çıkmış Osmaniye merkezinin ana gelişim merkezi olduğu alt bölgede Erzin ilçesi yer almıştır.

Hatay, Kahramanmaraş ve Osmaniye illerinden oluşan TR63 Bölgesinde; Hatay ili Adana'nın etki alanında kalmaktadır.

Nüfus, coğrafya, bölgesel kalkınma planları, temel istatistiki göstergeler, illerin sosyo-ekonomik gelişmişlik sıralaması kriterleri kullanılarak oluşturulan İstatistiki Bölge Birimleri Sınıflandırmasının (İBBS) ve İBBS kapsamında oluşturulan Düzey 2 bölgelerinde kurulan kalkınma ajanslarının hizmet bölgelerinin, YER-SİS çalışmasında yer alan göstergeler ve çalışmanın çıktılarında olan etki alanları çerçevesinde güncellenebileceği değerlendirilmektedir.

Şekil 1- Adana Etki Alanı

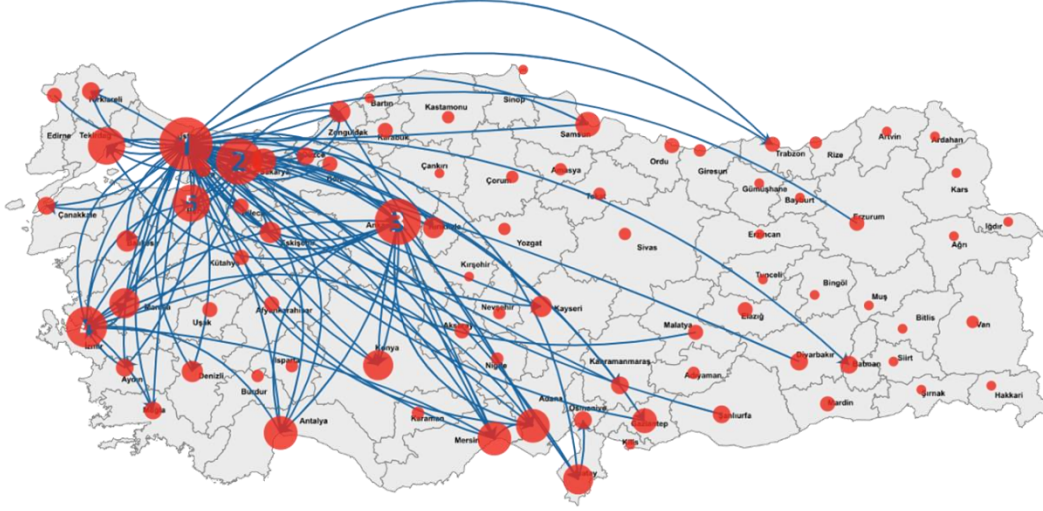


3. AĞ ANALİZLERİ

Ticarette İller Arası İlk 100 İlişki

- İller arasında ticaret ağında ilk 100 ilişki incelendiğinde Hatay ili merkez yerleşiminin İstanbul merkez ile olan karşılıklı ilişkisi en önemli ilk 100 ilişki arasında yer almıştır.

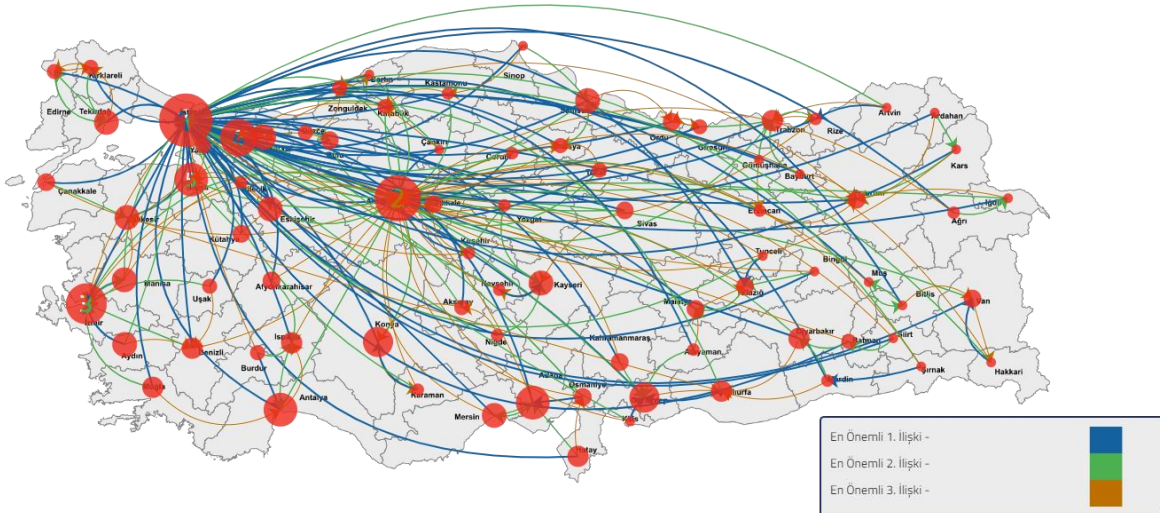
Harita 4- İller Arası Ticaret Ağında İlk 100 İlişki



Bütünleşik Ağda İllerin İlk Üç İlişkisi

- Bütünleşik ağda en güçlü ilişkiler İstanbul merkezin etkisiyle Marmara Bölgesi'nde yoğunlaşmaktadır. Bütünleşik hizmet skoru orta-üst büyüklükte olan Hatay ili merkez yerleşiminin İstanbul merkez ile olan karşılıklı ilişkisi en önemli ilk 300 ilişki arasında yer almıştır. Bütünleşik ağda kentsel yerleşimler arası ilk 3 ilişki incelendiğinde Hatay'ın en önemli ilişkisi İstanbul, 2.önemli ilişkisi Adana ve 3.önemli ilişkisi Osmaniye ile kurulmuştur.

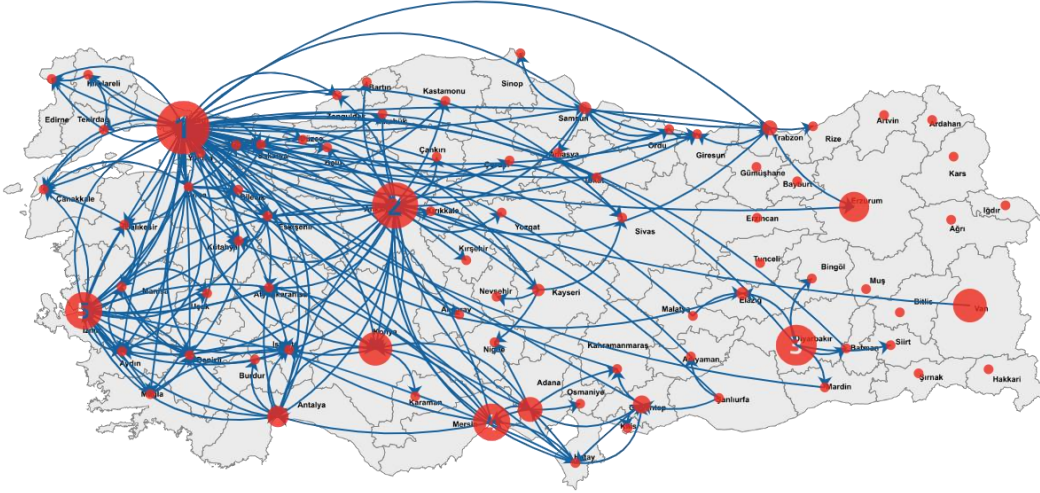
Harita 5- Bütünleşik Ağda İller Arası İlişkiler



Yükseköğretimde Aradalık Merkeziliği ve İller Arası İlk 200 İlişki

- Aradalık merkezi sıralamasında üç büyük ilin yanı sıra Mersin, Diyarbakır ve Van gibi bazı yerleşimler köprü olma işlevi görürken Hatay-Gaziantep, Hatay-Adana gibi iller arası yakınlıktan dolayı oluşan karşılıklı ilişkiler ilk 200 ilişki arasında yer almaktadır. Yerleşimler arası ilişkiler bölümünde, yükseköğretim için yerleşim yeri akışları incelendiğinde yükseköğretim için gidilen ve gelinen yer akışlarında Hatay ilinin Adana ve Gaziantep ile güçlü bağlarının olması ve tercih edilirliliği bu veriyi destekler niteliktedir.

Harita 6- Yükseköğretimde Aradalık Merkeziliği

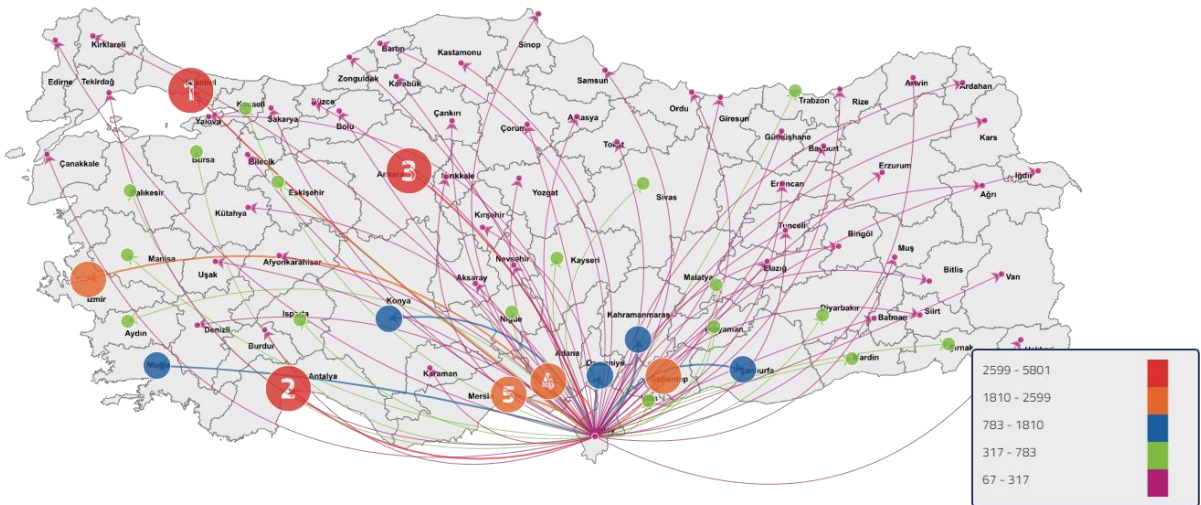


4. YERLEŞİMLER ARASI İLİŞKİLER

Yerleşimler Arası Göç

- 2018 yılı itibarıyla Hatay ilinin göç verdiği yerleşimler sıralamasında 1.sırada İstanbul, 2.sırada Antalya, 3.sırada Ankara, 4.sırada Adana ve 5.sırada Mersin gelmektedir.

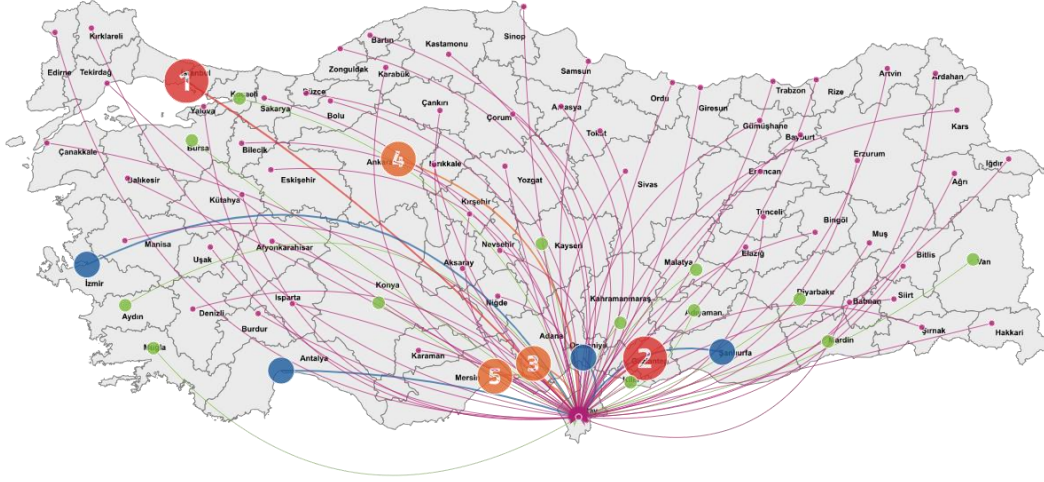
Harita 7- Hatay İlinin Göç Verdiği Yerleşim Yeri Akışları





- 2018 yılı itibariyle Hatay ilinin göç aldığı yerleşimler sıralamasında 1.sırada İstanbul, 2.sırada Gaziantep, 3.sırada Adana, 4.sırada Ankara ve 5.sırada Mersin gelmektedir.

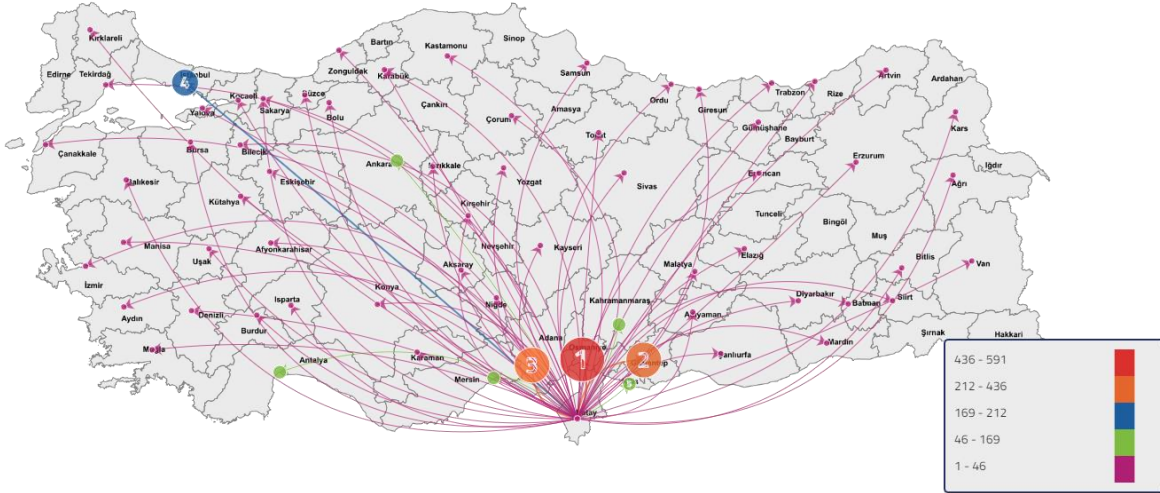
Harita 8- Hatay İlinin Göç Aldığı Yerleşim Yeri Akışları



Ortaöğretim İkamet ve Okul Yeri Bilgileri

- 2019 yılı itibariyle yerleşim yerleri arasında ortaöğretim için giden öğrenci sayısı akışları ele alındığında Hatay ilinden ortaöğretim için 1.sırada Osmaniye'ye, 2.sırada Gaziantep'e, 3.sırada Adana'ya, 4.sırada İstanbul'a ve 5.sırada Kilis'e gidilmektedir.

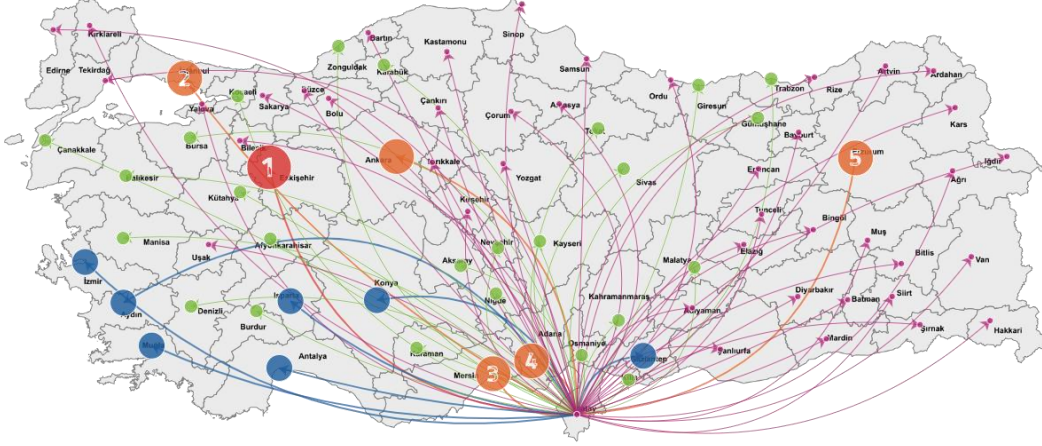
Harita 9- Ortaöğretim İçin Gidilen Yerleşim Yeri Akışları



Yükseköğretim İkamet ve Okul Yeri Bilgileri

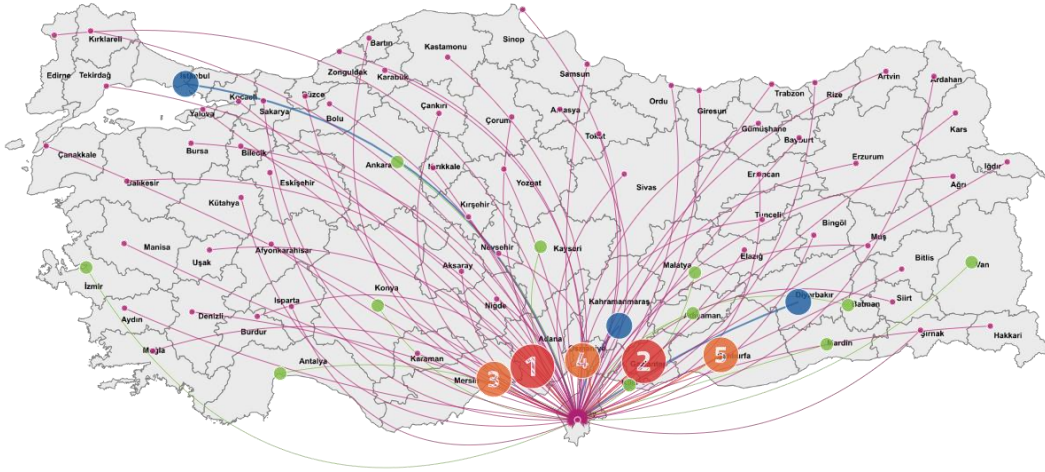
- 2017 yılı verilerine göre üniversiteyi kazanan öğrencilerin ikamet yeri ve ilk yerleştikleri yerleşim incelendiğinde üniversite eğitimi için Hatay'dan gidenler 1.sırada Eskişehir'i, 2.sırada İstanbul'u, 3.sırada Mersin'i, 4.sırada Adana'yı ve 5.sırada Erzurum'u tercih etmektedir.

Harita 10- Yükseköğretim için Gidilen Yerleşim Yeri Akışları



- 2017 yılı verilerine göre üniversiteyi kazanan öğrencilerin ikamet yeri ve ilk yerleştikleri yerleşim incelendiğinde üniversite eğitimi için Hatay'ı tercih edenler sıralamasında 1.sırada Adana, 2.sırada Gaziantep, 3.sırada Mersin, 4.sırada Osmaniye ve 5.sırada Şanlıurfa yer almaktadır. Yükseköğretim için Hatay'a gelenlerin coğrafik yakınlık nedeniyle Hatay'ı tercih etmekte oldukları görülmektedir.

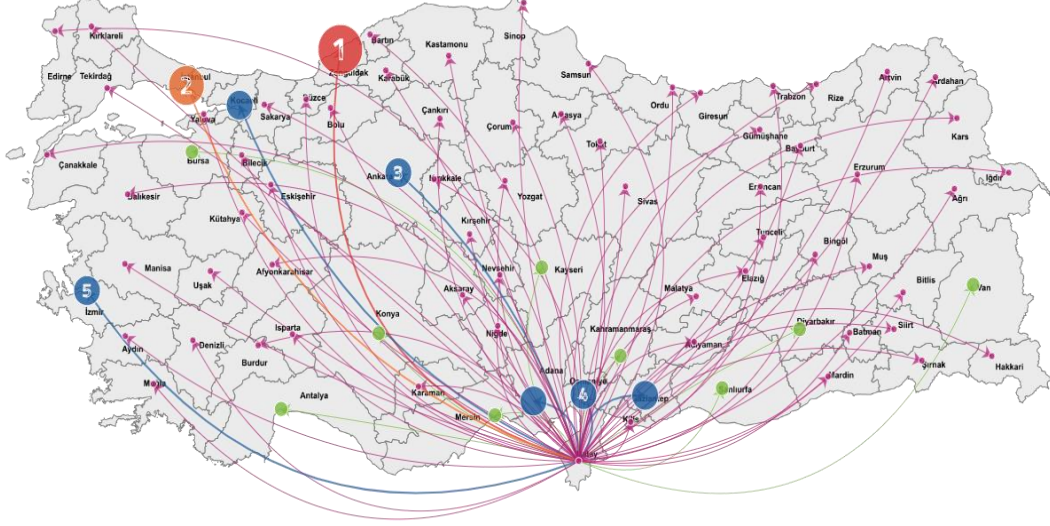
Harita 11- Yükseköğretim için Gelen Yerleşim Yeri Akışları



Yerleşimler Arası Ticaret

- 2018 yılı itibariyle yerleşim yerleri arasında ticaret satış tutar akışları ele alındığında Hatay ilinin yaptığı satış tutarlarında 1.sırada Zonguldak, 2.sırada İstanbul, 3.sırada Ankara, 4.sırada Osmaniye ve 5.sırada İzmir gelmektedir. 1.sırada Zonguldak'ın yer alma nedeni Zonguldak-Ereğli ve Hatay-İskenderun arasında gerçekleştirilen demir-çelik ticaretidir.

Harita 12- Yerleşim Yeri Satış Tutarı Akışları



Yerleşimlerde İşletme Ciroları (2018 Yılı)

- 2018 yılı itibariyle işyerlerinin ciro tutarları incelendiğinde Hatay ilinde İskenderun ilçesinin ilk sırada, il merkezinin 2.sırada ve 3.sırada Dörtöyl ilçesinin geldiği görülmektedir.

Demir-çelik sektörünün yoğunlaştığı İskenderun Körfezi (İskenderun, Dörtöyl ve Payas ilçeleri) Hatay ili işletme cirolarının % 65'ini gerçekleştirmektedir.

Harita 13- Yerleşim Yerlerinde İşletme Ciroları



İl	İlçe	Ciro(TL)
Hatay	İskenderun	43.070.025.250
	Merkez	27.377.000.277
	Dörtöyl	10.530.272.472
	Payas	17.855.155.023
	Kırıkhan	2.034.013.012
	Rayhanlı	2.175.203.533
	Samandağ	1.880.030.014
	Belen	1.704.371.388
	Erzin	1.502.507.083
	Arsuz	1.414.711.808
	Yaraböğ	
	Altınözü	
	Antakya	
	Hasanbeyli	

14 kayıttan 1 - 10 arasındaki kayıtlar gösteriliyor

Geri 1 2 İleri

5. HATAY İLİ KIRSAL YERLEŞİMLER SAHA ÇALIŞMASI

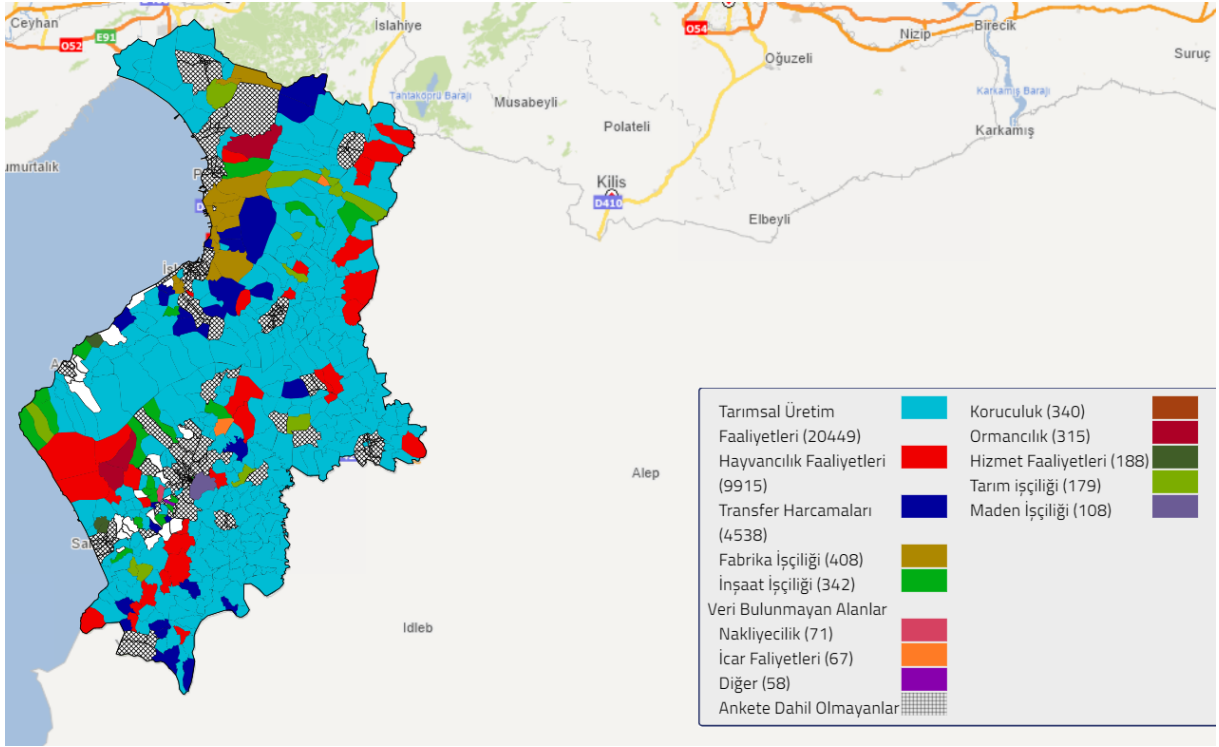
- Hatay ilinde 2019 yılı Eylül-Ekim döneminde 408 yerleşim yerinde (köyden veya beldeden mahalleye dönüşmüş yerleşim yeri) yüz yüze görüşme yöntemiyle anket çalışması gerçekleştirilmiştir.



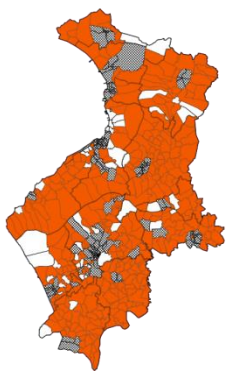
Ana Geçim Kaynakları

- Hatay ilinde ana geçim kaynaklarının genel görünümüne bakıldığında 268 adet yerleşim yerinde tarımsal faaliyetlerin, 34 adet yerleşim yerinde hayvancılık faaliyetlerinin, 28 adet yerleşim yerinde transfer harcamalarının (emekli maaşı, sosyal yardımlar, vb.), 13 yerleşim yerinde ise fabrika işçiliğinin ilk sırada yer aldığı görülmektedir.

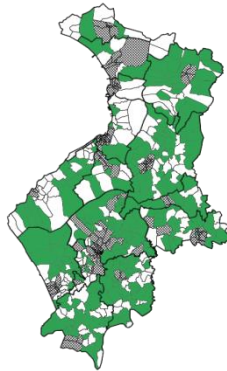
Harita 14- Hatay İlinde Ana Geçim Kaynaklarının Genel Görünümü



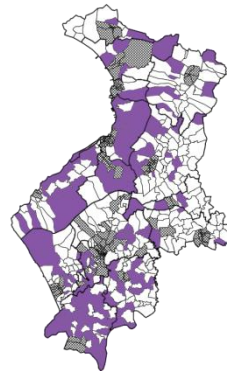
Harita 15- Hatay İlinde Bazı Ana Geçim Kaynaklarının Yerleşim Yerlerine Göre Dağılımı



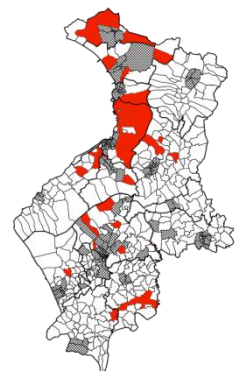
Tarımsal faaliyetler



Hayvancılık faaliyetleri



Transfer harcamaları



Fabrika işçiliği



Üretilen Ürünlerin Satıldığı Yerler

- Hatay ilinde tarımsal ürünlerin satıldığı yerler incelendiğinde en geniş yayılımı gösteren ürünün sera dışı meyve ürünleri olduğu görülmüştür. Hatay'dan sera dışı meyve satışı yapılan bölge dışı iller arasında Adana, coğrafi yakınlığı sebebiyle ilk sıralarda yer alırken Manisa, Bursa, İstanbul, Ankara, İzmir, Diyarbakır, Mardin gibi nispeten uzak iller de dikkat çekmektedir.

Harita 16- Hatay İlinde Kırsal Yerleşimlerde Üretilen Sera Dışı Meyve Ürünlerinin Satıldığı Yerler



- Aromatik (ıtırılı) ve eczacılıkla ilgili bitkiler kategorisinde Hatay'ın en önemli ilişkisinin İzmir ile olduğu görülmektedir. Bu kategoride satışı yapılan başlıca tarımsal ürün defnedir.

Harita 17- Hatay İlinde Kırsal Yerleşimlerde Üretilen Aromatik ve Eczacılıkla İlgili Bitkilerin Satıldığı Yerler





Tesis, Faaliyet ve Hizmetler

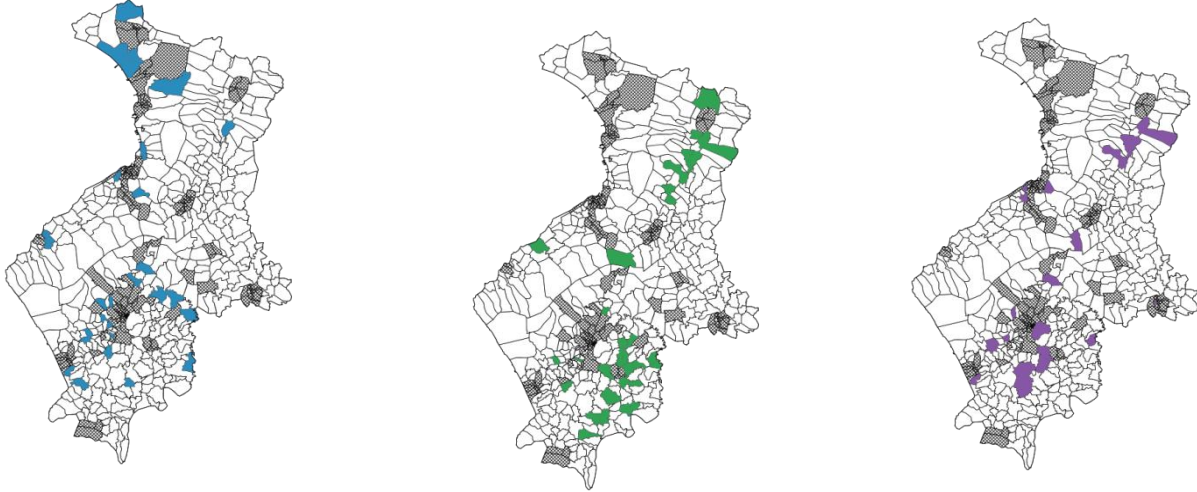
- Yerleşim yerlerinde yer alan tesis, faaliyet ve hizmetler incelendiğinde;
 - 14 mahallede kooperatif/üretici birliği,
 - 27 mahallede sosyal tesis (çocuk parkı, kültür merkezi vb.),
 - 31 mahallede zeytinyağı üretim tesisi,
 - 22 mahallede süt ürünleri imalatı tesisi,
 - 31 mahallede mobilya imalatı tesisi,
 - 52 mahallede demir doğrama tesisinin bulunduğu görülmektedir.

Tablo 4- Hatay İlinde Bazı Tesislerin Yerleşim Yeri Bazında Dağılımı

Mobilya İmalat Tesisi Bulunan Yerleşimler		Zeytinyağı İmalat Tesisi Bulunan Yerleşimler		Süt Ürünleri Tesisi Bulunan Yerleşimler	
İlçe	Mahalle	İlçe	Mahalle	İlçe	Mahalle
Altınözü	Hacıpaşa	Altınözü	Karsu	Altınözü	Kamberli
Antakya	Bohşin	Altınözü	Altınkaya	Altınözü	Ziyaret
Antakya	Zülüflühan	Altınözü	Kamberli	Altınözü	Kozkalesi
Antakya	Büyükdalyan	Altınözü	Sivrikavak	Antakya	Kuruyer
Antakya	Alazı	Altınözü	Oymaklı	Antakya	Zülüflühan
Antakya	Üzümdalı	Altınözü	Seferli	Antakya	Doğanköy
Antakya	Günyazı	Altınözü	Kazancık	Arsuz	Karaağaç Konarlı
Antakya	Madenboyu	Altınözü	Alakent	Arsuz	Nardüzü
Arsuz	Karaağaç Övündük	Altınözü	Tokaçlı	Defne	Hüseyinli
Arsuz	Karaağaç Konarlı	Altınözü	Ziyaret	Hassa	Aktepe
Arsuz	Çetillik	Altınözü	Yunushanı	Hassa	Demrek
Arsuz	Gözcüler	Altınözü	Kıyığören	Hassa	Küreci
Defne	Samankaya	Antakya	Büyükdalyan	Hassa	Ardıçlı
Defne	Güneysöğüt	Antakya	Akcurun	İskenderun	Aşkarbeyli
Defne	Çınarlı	Antakya	Tanışma	Kırıkhan	Topboğazı
Defne	Ballöz	Arsuz	Madenli	Reyhanlı	Kurtuluş
Defne	Balıklidere	Belen	Ötençay	Samandağ	Uzunbağ
Dörtyol	Yeşilköy	Defne	Çardaklı	Samandağ	Tekebaşı
Dörtyol	Altınçağ	Defne	Sinanlı	Samandağ	Tomruksuyu
Dörtyol	Konaklı	Hassa	Aktepe	Samandağ	Fidanlı
Dörtyol	Yeniyurt	Hassa	Demrek	Yayladağı	Yukarıokçular
Erzin	Gökdere	Hassa	Akbez	Yayladağı	Şenköy
Hassa	Aktepe	Hassa	Küreci		
İskenderun	Cırtıman	Hassa	Hacılar		
İskenderun	Bekbele	Hassa	Ardıçlı		
İskenderun	Denizciler	Kırıkhan	Güzelce		
Samandağ	Uzunbağ	Kırıkhan	Saylak		
Samandağ	Tekebaşı	Samandağ	Tomruksuyu		
Samandağ	Tomruksuyu	Yayladağı	Yoncakaya		
Yayladağı	Çatbaşı	Yayladağı	Hisarcık		
Yayladağı	Karaköse	Yayladağı	Turfanda		



Harita 18- Hatay İlinde Yer Alan Bazı Üretim Tesislerinin Kırsal Yerleşim Yerlerine Göre Dağılımı



Mobilya imalatı

Zeytinyağı imalatı

Süt ürünleri imalatı

Eğitim Hizmetlerinin Karşlanması

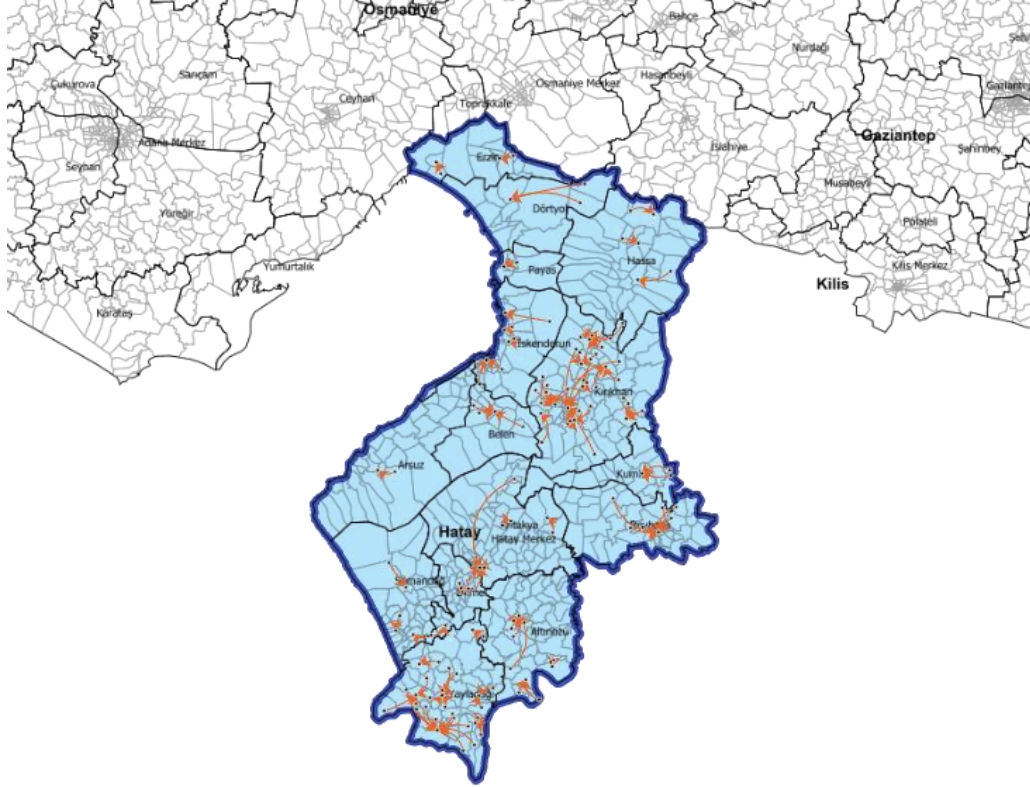
- Hatay ilinde 97 yerleşim yerinde ilkökul için başka yerleşim yerine gidilmektedir (Tablo 5 ve Harita 19).

Tablo 5- Hatay İlinde İlkokul İçin Başka Yerleşim Yerinden Hizmet Alan Mahalleler

Hizmet Alan	Hizmet Veren	Hizmet Alan	Hizmet Veren	Hizmet Alan	Hizmet Veren
Adalar	Başpınar	Gültepe	Çamsarı	Mehmetbeyli	Reyhanlı
Akamber	Altınözü	Günvuran	Sarıbük	Melekli	Saçaklı
Akdarı	Altınözü	Gürışık	Yayladağı	Meydancık	Güneysöğüt
Akyayla	Reyhanlı	Güveççi	Görentaş	Müftüler	Belen
Alaybeyli	Karataş	Güzelce	Kırıkhan	Narlıhopur	Saylak
Alibeyçagılı	Kırıkhan	Güzelyurt	Yayladağı	Olgunlar	Yenice
Arkıçta	Karataş	Hamam	Kırcaoğlu	Orhangazi	Bekbebe
Arslanyazı	Kışlak	Hasanlı	Akçaova	Paşaköy	Hatay
Aşağıburnaz	Yukarıburnaz	Hatayhamamı	Kırcaoğlu	Reşatlı	Karadurmuşlu
Aşkarbeyli	İskenderun	Ilıkpınar	Kodallı	Sofular	Hatay
Attutan	Karadurmuşlu	Kaledibi	Sariseki	Soğukoluk	Belen
Aygırgölü	Kırıkhan	Kamberlikaya	Başpınar	Söğütlüöz	Saylak
Bostancık	Hatay	Kamışlar	Saylak	Sucuköy	Başpınar
Çakallı	Belen	Kangallar	Kırıkhan	Sugediği	Ardıçlı
Çamlıyayla	Batıyaz	Kapılı	Kuzuculu	Sungur	Yenice
Çamseki	Karataş	Karacurun	Karaköse	Sürütme	Yenice
Çandır	Bezge	Karaemaslı	Karaçağıl	Taşoluk	Saylak
Çardaklı	Hatay	Karagöz	Hacıahmetli	Tiyek	Hassa
Çatköy	Kuzuculu	Karahüyük	Reyhanlı	Tokaçlı	Altınözü
Çayır	Yukarıokçular	Karamağara	Kodallı	Topboğazı	Kurtlusöğüksu
Danaahmetli	Çamsarı	Karamankaşı	Karaçağıl	Torun	Karadurmuşlu
Davutpaşa	Reyhanlı	Karapelit	İskenderun	Ulu Yol	Görentaş
Dedeçınar	Saylak	Karşıyaka	Sinanlı	Üçirmak	Kışlak
Delibekirli	Karataş	Kavaklıoluk	Denizciler	Vakıflı	Samandağ
Denizgören	Bezge	Kızılcıat	Yayladağı	Yalaz	Yayladağı
Dokuzdal	Altınözü	Kolcular	Karbeyaz	Yayıkdamlar	Yayladağı
Dusduru	Yayladağı	Kozludere	Payas	Yenihisar	Altınözü
Eğerci	Yayladağı	Kösrelik	Yenice	Yenihipan	Akbez
Erbaşı	Karbeyaz	Kulaç	Yayladağı	Yeşiltepe	Bezge
Gazimürseltepesi	Reyhanlı	Kurtlusarımazı	Karataş	Yeşilyazı	Sutaşı
Gökgöl	Erzin	Leylekli	Yenice	Yılanlı	Karataş
Göktepe	Reyhanlı	Mahmutlu	Kırıkhan	Yukarıpulluyazı	Yayladağı
Gözecik	Sarıbük				



Harita 19- Hatay İlinde Eğitim Hizmetlerinin (İlkokul) Karşılmasında Kırsal Yerleşimler Arası İlişkiler



Sağlık Hizmetlerinin Karşlanması

- Hatay ilinde 238 yerleşim yerinde aile sağlığı merkezi için başka yerleşim yerlerine gidilmektedir (Tablo 6 ve Harita 20).

Tablo 6- Hatay İlinde Aile Sağlığı Merkezi İçin Başka Yerleşim Yerinden Hizmet Alan Mahalleler

Hizmet Alan	Hizmet Veren	Hizmet Alan	Hizmet Veren	Hizmet Alan	Hizmet Veren
Adalar	Muratpaşa	Gözlüce	Bezge	Oymaklı	Altınözü
Ahmetbeyli	Reyhanlı	Gülcihan	Üçgüllük	Paşahüyük	Reyhanlı
Akamber	Altınözü	Gülkent	Ardıçlı	Paşaköy	Reyhanlı
Akdarı	Altınözü	Gülova	Kumlu	Reşatlı	Karadurmuşlu
Akkerpiç	Kırıkhan	Gültepe	Çamsarı	Sapanözü	Akbez
Akkerpiç	Kumlu	Güneysöğüt	Samandağ	Saraycık	Hatay
Akkuyu	Kumlu	Günvuran	Yolağzı	Sarıbük	Altınözü
Akkülek	Aktepe	Gürşik	Yayladağı	Saçaklı	Hatay
Aktaş	Kumlu	Güventaşı	Karadurmuşlu	Sebenoba	Karaköse
Akyayla	Reyhanlı	Güveççi	Yayladağı	Seferli	Altınözü
Alahan	Anayazı	Güzelyurt	Yayladağı	Seldiren	Yaylıca
Alakuzu	Reyhanlı	Haciahmetli	Gözcüler	Sucuköy	Muratpaşa
Alazı	Hatay	Hacılar	Ardıçlı	Sugediği	Ardıçlı
Alibeyçallı	Kırıkhan	Hamam	Kumlu	Suluköy	Kumlu
Apaydın	Demirköprü	Hancağız	Hatay	Sungur	Yayladağı
Arkıçta	Kurtuluşoğusku	Harlısu	Pirinçlik	Söğütlüöz	Saylak
Arpapedik	Hüyük	Hasanlı	Akçaova	Sürütme	Yayladağı
Arpahan	Hatay	Hatayhamamı	Kumlu	Tahtaköprü	Hatay



Tablo 6- Hatay İlinde Aile Sağlığı Merkezi İçin Başka Yerleşim Yerinden Hizmet Alan Mahalleler (Devamı)

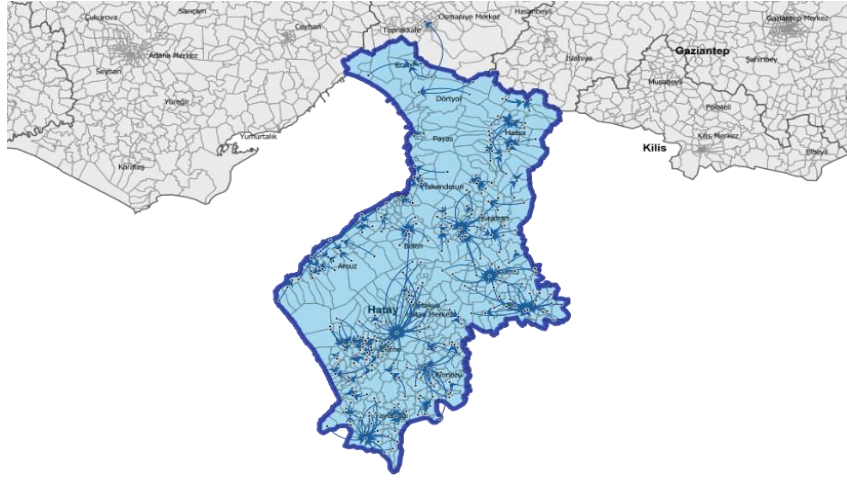
Arpalıuşağı	Aktepe	Haydarlar	Ardıçlı	Taşoluk	Saylak
Arslanyazı	Kışlak	Helvalı	Pirinçlik	Tiyek	Hassa
Ataköy	Karaçay	Huzurlu	Karaçay	Tokaçlı	Altınözü
Atik	Belen	Hüseyinli	Çökek	Tokdemir	Altınözü
Attutan	Karadurmuşlu	Ilıkpınar	Kırıkhan	Topboğazı	Kurtlusoguksu
Avcılar	Karaçay	Işıklı	Konacık	Torun	Muratpaşa
Avcılar	Üzengili	İncirli	Çamsarı	Tülek	Arsuz
Avcıarsuyu	Arsuz	Kale	Konacık	Türkmenmezraası	Altınözü
Avuttepe	Altınözü	Kaledibi	Sariseki	Uluyol	Kışlak
Aydınbağçe	Bezge	Kaletepe	Akpınar	Uzunaliç	Hatay
Aygırgölü	Kırıkhan	Kaletepe	Camuzkışlası	Vakıflı	Samandağ
Ayışığı	Kışlak	Kamberlikaya	Muratpaşa	Varışlı	Reyhanlı
Açıkdere	Hatay	Kamışlar	Saylak	Yanıkpınar	Karbeyaz
Aşağıburnaz	Erzin	Kangallar	Karadurmuşlu	Yarseli	Altınözü
Aşağıkarafakılı	Hassa	Kapılı	Kuzuculu	Yayıkdamlar	Yayladağı
Aşkarbeyli	İskenderun	Karaağaç Cumhuriyet	Arsuz	Yaylacık	Hatay
Bademli	Hassa	Karaağaç Övündük	Arsuz	Yenice	Yayladağı
Balarmudu	Saylak	Karacılık	Reyhanlı	Yenihisar	Altınözü
Ballöz	Hatay	Karacurun	Karaköse	Yeniköy	Yaylıca
Başpınar	Kırıkhan	Karaemaslı	Kırıkhan	Yeniyapan	Akbez
Benlidere	Belen	Karagöz	Gözcüler	Yeşilköy	Uzunbağ
Beyköyü	Akçalı	Karahüyük	Kumlu	Yeşilova	Hatay
Bintaş	Hassa	Karahüyük	Reyhanlı	Yeşilyazı	Çöğürlü
Bitişik	Bekbele	Karamankaşı	Saylak	Yılanlı	Delibekirli
Bostancık	Aşağıokçular	Karamağara	Ceylanlı	Yoluklar	Hassa
Bozlu	Yukarıokçular	Karataş	Kırıkhan	Yoncakaya	Yayladağı
Bozlu	Hatay	Karşıyaka	Sinanlı	Yoğunluk	Hıdırbey
Buhara	Ardıçlı	Katranlık	Küreci	Yukarıbucak	Hassa
Bükülmez	Reyhanlı	Kavaklıoluk	Denizciler	Yukarıpulluyazı	Yayladağı
Büyükburç	Altınkaya	Kılıçtutan	Karbeyaz	Yunushanı	Altınözü
Büyükdalyan	Hatay	Kırcaoğlu	Kumlu	Yuvalı	Hassa
Büyükdere	Pirinçlik	Kıyığören	Boynuyoğun	Zeytinoba	Küreci
Büyükoba	Batıyaz	Kıyığören	Hatay	Ziyaret	Altınözü
Büyükçat	Yeniçağ	Kızılçat	Yayladağı	Zülüflühan	Hatay
Ceylandere	Tomruksuyu	Kışla	Karahüseyinli	Çabala	Yayladağı
Cırtıman	Belen	Kolcular	Altınözü	Çakallı	Belen
Cilvegözü	Reyhanlı	Koruhüyük	Akbez	Çakı	Karaköse
Cumhuriyet	Konuk	Kozaklı	Karahüseyinli	Çakırıyigit	Reyhanlı
Danaahmetli	Kırıkhan	Kozkalesi	Altınözü	Çamlıyayla	Batıyaz
Davutpaşa	Reyhanlı	Kozludere	Payas	Çamseki	Kırıkhan
Dedemli	Hassa	Koçören	Hatay	Çanakoluk	Tomruksuyu
Dedeçinar	Saylak	Kulaç	Yayladağı	Çandır	Bezge
Demirkonak	Camuzkışlası	Kuletepe	Reyhanlı	Çardaklı	Hatay
Denizgören	Yayladağı	Kurtbaşı	Üçgüllük	Çataltepe	Kırıkhan
Derince	Anayazı	Kurtlusarımazı	Kırıkhan	Çatbaşı	Yukarıokçular
Değirmenyolu	Hatay	Kurtmezraası	Altınkaya	Çatköy	Kuzuculu
Dokuzdal	Karbeyaz	Kurtuluş	Reyhanlı	Çayır	Yukarıokçular
Doğanköy	Kisecik	Kuyuluk	Erzin	Çerçikaya	Madenli
Doğuyarancı	Reyhanlı	Kuyuluk	Osmaniye Merkez	Çetillik	Gözcüler
Doğuyarancı	Kumlu	Kuşaklı	Reyhanlı	Çınarlı	Hatay
Dusduru	Yayladağı	Kösrelik	Yayladağı	Çınarlı	Bekbele
Erbaşı	Karbeyaz	Leylekli	Yayladağı	Çiloğlanhüyüğü	Kırıkhan
Eriklikuyu	Batıyaz	Mahmutlu	Kırıkhan	Çubuklu	Yaylıca
Fevzipaşa	Reyhanlı	Mansurlu	Hatay	Özbek	Uzunbağ
Gazeluşağı	Akbez	Maraşboğazı	Hatay	Özkızılkaya	Muratpaşa



Tablo 6- Hatay İlinde Aile Sağlığı Merkezi İçin Başka Yerleşim Yerinden Hizmet Alan Mahalleler (Devamı)

Gazimürseltepesi	Reyhanlı	Mehmetbeyli	Reyhanlı	Özsoğuksu	Kurtluoğuksu
Gökgöl	Erzin	Melekli	Demirköprü	Üzengili	Çökek
Gökmeydan	Akçalı	Muharrem	Kumlu	Üçirmak	Kışlak
Göktepe	Reyhanlı	Müftüler	Belen	Üçtepe	Reyhanlı
Gökçegöz	Hatay	Olgunlar	Yayladağı	Şakşak	Yayladağı
Gözcük	Altınözü	Orhangazi	Bekbele	Şenbük	Hatay
Gözene	Sutaşı				

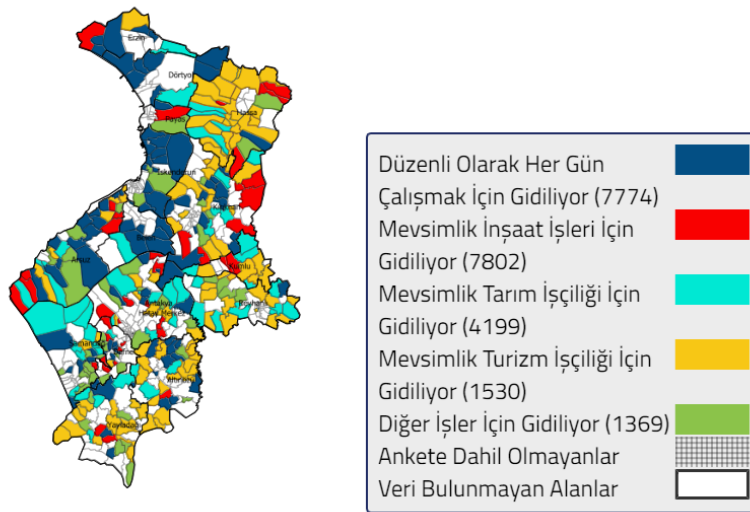
Harita 20- Hatay İlinde Sağlık Hizmetlerinin (Aile Sağlığı Merkezi) Karşılmasında Kırsal Yerleşimler Arası İlişkiler



İş Gücü Hareketliliği

- Hatay ilinde iş gücü hareketliliğinin genel görünümü aşağıdaki haritada verilmiştir.

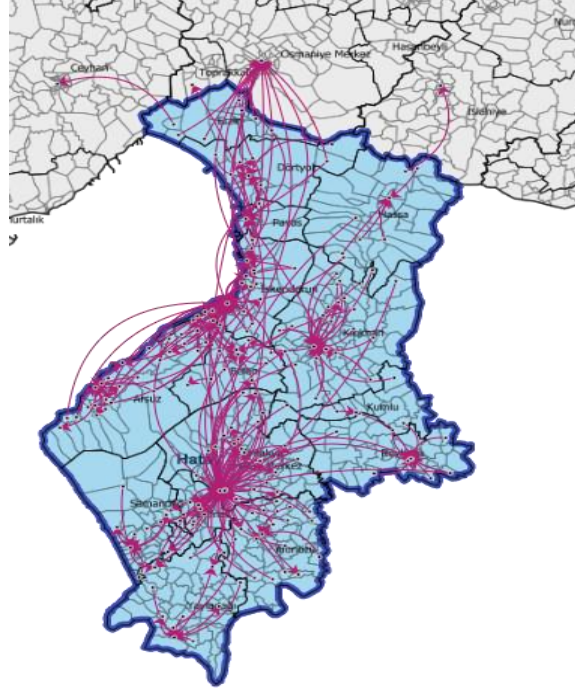
Harita 21- Hatay İlinde İş Gücü Hareketliliğinin Genel Görünümü





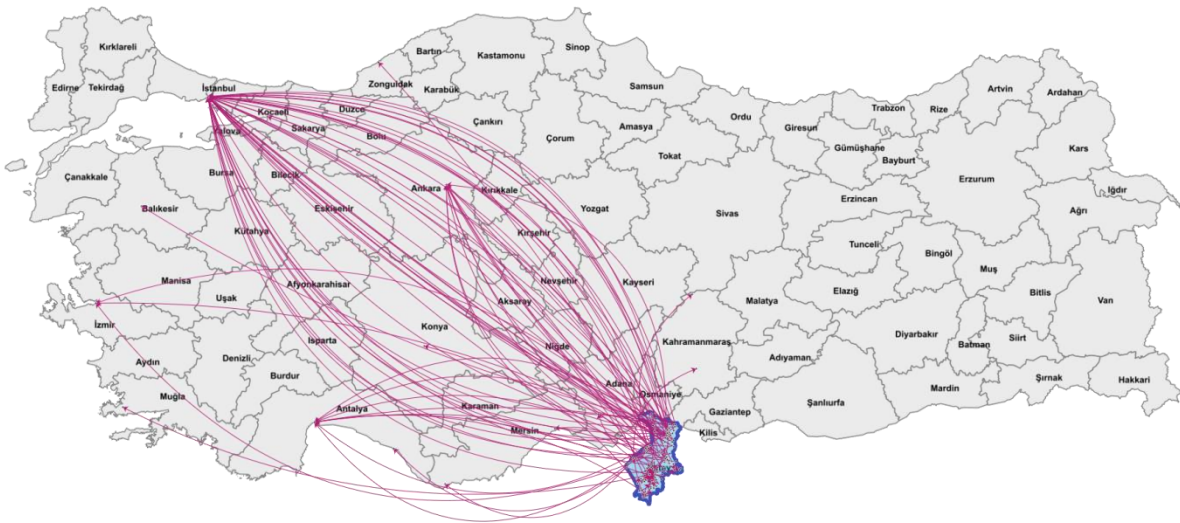
- Ana metal sanayinin yoğunlaştığı İskenderun körfezinde, düzenli olarak günlük çalışmaya dayalı iş gücü hareketliliğinin olduğu görülmektedir.

Harita 22- Hatay İlinde Düzenli İş Gücü Hareketliliği



- Mevsimlik iş gücü hareketliliğinde (inşaat) en çok gidilen ilin İstanbul olduğu görülmektedir.

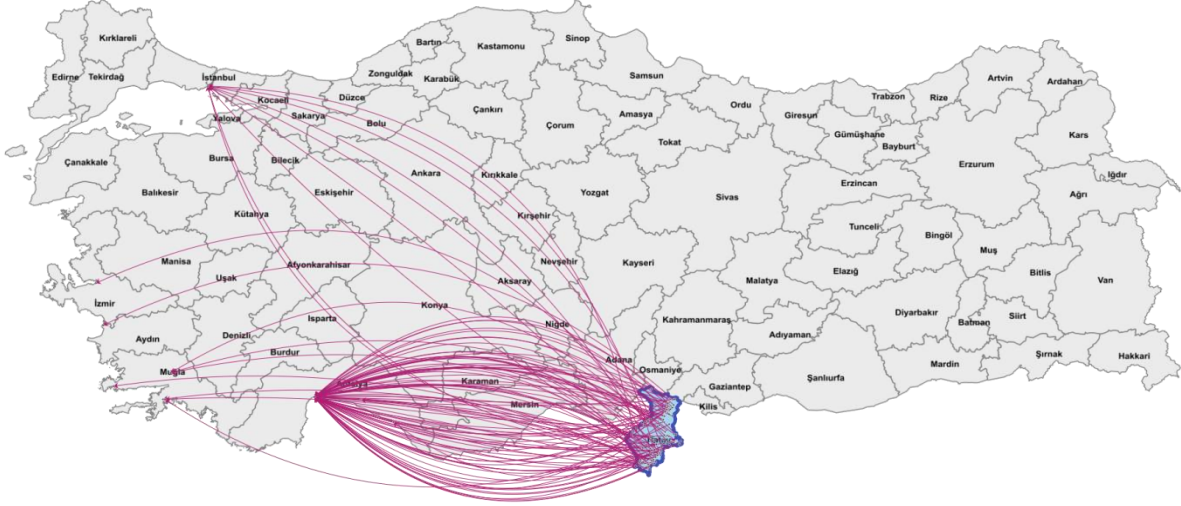
Harita 23- Hatay İlinde Mevsimlik İş Gücü Hareketliliği (İnşaat)





- Mevsimlik iş gücü hareketliliğinde (turizm) en çok gidilen ilin Antalya (Merkez) olduğu görülmektedir.

Harita 24- Hatay ilinde Mevsimlik İş Gücü Hareketliliği (Turizm)

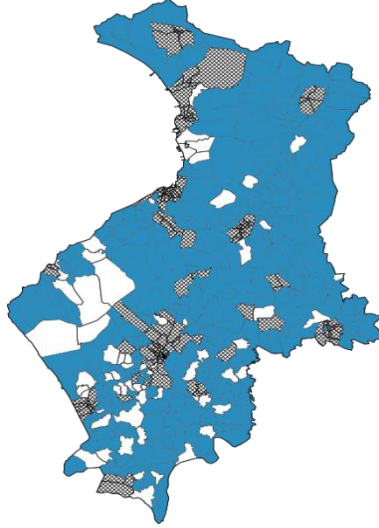


Kurulması Beklenen/Talep Edilen Tesisler

- Yerleşim yerinde kurulması beklenen/talep edilen tesislerle ilgili olarak Hatay ilinde;
 - 106 yerleşim yeri Fabrika/Atölye,
 - 42 yerleşim yeri soğuk hava deposu (Nar, üzüm, erik, kayısı, narenciye ürünleri vb. üretiminin saklanması amacıyla),
 - 36 yerleşim yeri turizm tesisi (Tarihi yerlerin değerlendirilmesi, su sporları, yayla turizmi vb.),
 - 31 yerleşim yeri süt toplama merkezi (Genellikle yakın yerleşim birimleri ile ortak kullanabilecekleri merkezler),
 - 345 yerleşim yeri sosyal tesis (çocuk parkı, taziye evi, futbol sahası, halı saha, çok amaçlı salon, kültür merkezi vb.) (Bu yerleşimlerin 49'unda kullanılmayan okul bulunmakta),
 - 58 yerleşim yeri pazar yeri,
 - 18 yerleşim yeri atık toplama/arıtma tesisi (Çok sinek olması, derelerin ıslahı, kanalizasyon olmaması, zeytin fabrikası atıkları vb.),
 - 18 yerleşim yeri ürün toplama merkezi (narenciye vb. ürünlerin değerinde satılması amacıyla kooperatif kurulması vb.) kurulmasını talep etmektedir.
- Beklentiler arasında en fazla işaretlenen seçenek olan sosyal tesis talebinin yerleşim yerlerine göre dağılımı aşağıdaki haritada gösterilmektedir.



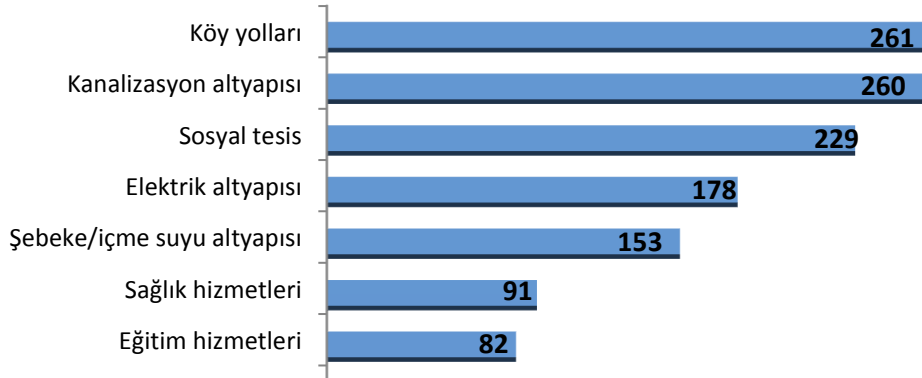
Harita 25- Hatay İlinde Sosyal Tesis Talebinin Yerleşim Yerlerine Göre Dağılımı



Sorun Alanları

- Hatay'da yerleşim yerlerinin en önemli sorunları arasında köy yolları, kanalizasyon alt yapısı, sosyal tesis eksikliği, elektrik alt yapı eksikliği gibi konular öne çıkmaktadır.

Şekil 2- Hatay İlinde Öne Çıkan Sorun Alanları



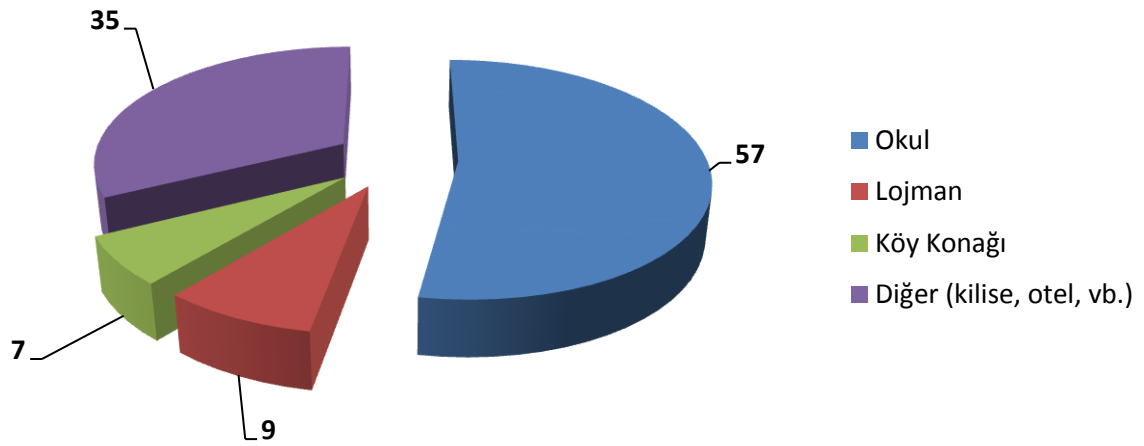
- Yerleşim yerlerinde sorun olarak görülen alanlarda;
 - Eğitim hizmetlerinde sorun yaşayan (82 yerleşim yeri) yerleşim yerleri büyük ölçüde bina eksikliği, öğretmen eksikliği ve ortaöğretim kurumu eksikliğinin giderilmesi,
 - Sağlık hizmetlerinde sorun yaşayan (91 yerleşim yeri) yerleşim yerleri sağlık ocağının olmaması, yerleşim yerine gelen doktor ve hemşirelerin geliş sürelerinin uzatılması,
 - Ulaşım hizmetlerinde sorun yaşayan (60 yerleşim yeri) yerleşim yerleri büyük ölçüde toplu taşıma aracı talebi ve yol alt yapısının iyileştirilmesi



- Elektrik hizmetlerinde sorun yaşayan (178 yerleşim yeri) yerleşim yerleri yangın ve sık kesintilerin çözüme kavuşturulması,
- 43 yerleşim yeri internet altyapısının getirilmesi,
- 28 yerleşim yeri telefon altyapısının iyileştirilmesi,
- 73 yerleşim yeri çevre düzenlemelerinin (çöp konteynerlerinin yetersizliği, mezarlık alanlarının iyileştirilmesi, mezarlık kompleksi vb.) yapılmasını talep etmektedir.

- Hatay'da yerleşim yerlerinde bulunan başlıca atıl tesisler okul, lojman, köy konağı ve ibadethane gibi yapılardır.

Şekil 3- Hatay İlinde Yerleşim Yerlerinde Bulunan Atıl Tesisler



- Okul, lojman, köy konağı gibi atıl tesislerin bulunduğu yerleşim yerleri aşağıdaki tabloda gösterilmektedir.

Tablo 7- Hatay İlinde Bulunan Atıl Tesislerin Yerleşim Yerlerine Göre Dağılımı

Atıl Okul Bulunan Yerleşimler		Atıl Okul Bulunan Yerleşimler (Devamı)		Atıl Lojman Bulunan Yerleşimler	
Altınözü	Günvuran	Kırıkhan	Karamankaşı	Altınözü	Akamber
Altınözü	Akamber	Kırıkhan	Karamağara	Antakya	Akcurun
Altınözü	Tokaçlı	Kırıkhan	Dedeçınar	Antakya	Bozhöyük
Antakya	Paşaköy	Kırıkhan	Çamseki	Arsuz	Gülcihan
Arsuz	Aşağı Kepirce	Kırıkhan	Söğütlüöz	Hassa	Söğüt
Arsuz	Pirinçlik	Kırıkhan	Alaybeyli	İskenderun	Büyükdere
Arsuz	Nardüzü	Kırıkhan	Taşoluk	Kırıkhan	Narlıhopur
Belen	Soğukoluk	Kırıkhan	Danaahmetli	Yayladağı	Yenice
Belen	Çakallı	Kırıkhan	Kamberlikaya	Yayladağı	Yukarıpulluyazı
Belen	Benlidere	Kumlu	Hatayhamamı	Atıl Köy Konağı Bulunan Yerleşimler	
Belen	Karapelit	Payas	Sincan	Altınözü	Kazancık
Erzin	Aşağıburnaz	Payas	Kozludere	Antakya	Uzunaliç
Hassa	Tiyek	Reyhanlı	Akyayla	Antakya	Tanışma
Hassa	Yukarıkarafakılı	Reyhanlı	Paşaköy	Arsuz	Haymaseki
Hassa	Mazmanlı	Samandağ	Yaylıca	Hassa	Çınarbaşı
Hassa	Söğüt	Samandağ	Büyükoba	Hassa	Yoluklar
Hassa	Eğribucak	Samandağ	Kapısuyu	Kırıkhan	Ceylanlı
İskenderun	Suçıkağı	Samandağ	Tomruksuyu		
İskenderun	Büyükdere	Yayladağı	Yenice		
Kırıkhan	Güzelce	Yayladağı	Karaköse		
Kırıkhan	Kangallar	Yayladağı	Kösrelük		
Kırıkhan	Arkitça	Yayladağı	Güveççi		



Tablo 7- Hatay İlinde Bulunan Atıl Tesislerin Yerleşim Yerlerine Göre Dağılımı (Devamı)

Kırıkhan	Sucuköy	Yayladağı	Karacurun
Kırıkhan	Karaelmaslı	Yayladağı	Olgunlar
Kırıkhan	Gültepe	Yayladağı	Bozlu
Kırıkhan	Narlıhopur	Yayladağı	Görentaş
Kırıkhan	Torun	Yayladağı	Çandır
Kırıkhan	Ilıkpınar	Yayladağı	Yukarıpulluyuzı
Kırıkhan	Kamışlar		

- Okul, lojman, köy konağı gibi tesislerin dışında farklı atıl yapıların bulunduğu yerleşim yerleri aşağıdaki tabloda gösterilmektedir.

Tablo 8- Hatay İlinde Bulunan Diğer Atıl Tesislerin Yerleşim Yerlerine Göre Dağılımı

İlçe	Mahalle	Atıl Yapı	İlçe	Mahalle	Atıl Yapı
Altınözü	Karsu	Tarihi Köy Çeşmesi Atıl Durumda	Dörttyol	Kapılı	Orman Dairesi Binası
Altınözü	Altınkaya	Yıkılma Tehlikesi Olan Eski Mesken	Erzin	Gökdere	Tavuk Çiftliği
Altınözü	Sivrikavak	Eski Evler	Hassa	Demrek	Eski Bir Restoran
Altınözü	Hacıpaşa	Eski Belediye Binası, Belediye Fırını	Hassa	Yoluklar	Değirmen
Altınözü	Kozkalesi	Eski Evler	İskenderun	Orhangazi	Taş Ocağı
Altınözü	Alakent	Eski Evler	İskenderun	Kaledibi	PTT Binası
Altınözü	Atayurdu	Su Arıtma Tesisi	İskenderun	Sariseki	Spor Tesisi
Antakya	Melekli	Çiftlik	Kırıkhan	Yalangoz	Okul Binasının İçinde Ayrı Bir Yapı
Antakya	Hasanlı	Eski Evler	Kırıkhan	Dedeçınar	Eski Evler
Antakya	Akhisar	Deprem Evi	Kırıkhan	Çiloğlanhüyüğü	Kilise
Antakya	Bozhöyük	Hamam	Kırıkhan	İncirli	Köy Odası
Antakya	Derince	Özel Kız Yurdu	Reyhanlı	Uzunkavak	Tavuk Çiftliği
Arsuz	Karagöz	Muhtarlık Binası	Samandağ	Kapisuyu	Eski Öğretmenevi
Arsuz	Harlısu	Gölet	Samandağ	Meydan	Otel
Arsuz	Avcıarsuyu	Tarım Kredi Kooperatifi Binası	Samandağ	Batiayaz	Kilise
Belen	Soğukoluk	Otel	Yayladağı	Sebenoba	Süt Toplama Merkezi
Belen	Ötençay	Konut	Yayladağı	Eğerci	Tarım Kredi Kooperatifi Binası
Dörttyol	Kuzuculu	Eski Belediye Binası	Dörttyol	Kapılı	Orman Dairesi Binası



B. KAHRAMANMARAŞ İLİ SONUÇLARI

1. KENTSEL HİZMET MERKEZLERİ

Türkiye’de Kentsel ve Kırsal Hizmet Merkezleri Raporu ile Türkiye’de kentsel yerleşim yerleri 7 derecede (7 en yüksek 1B en düşük) kademelendirilmiştir. Kahramanmaraş ili ilçelerinin söz konusu kademelendirme içerisindeki yeri Tablo 9’da yer almaktadır. Buna göre Kahramanmaraş il merkezi (çalışma kapsamında Dulkadiroğlu ve Onikişubat ilçeleri birlikte ele alınmıştır) 4B derecesindedir. Elbistan ilçesi 3B sınıfında yer alırken Çağlayancerit, Ekinözü ve Nurhak en düşük sıralama olan 1B sınıfında yer almıştır.

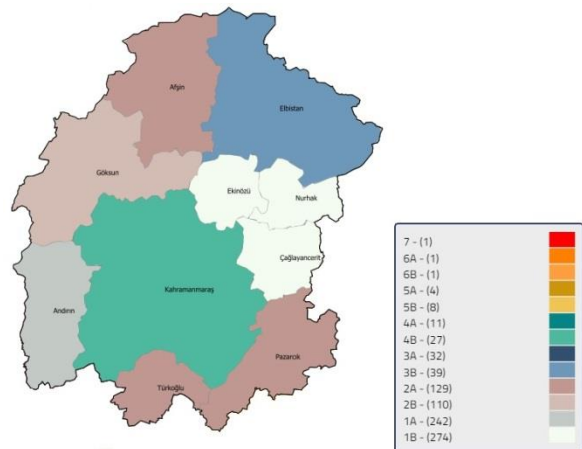
Tablo 9- Kentsel Hizmet Merkezlerini Üst Derecedeki Yerleşim Yerleri

7	6A	6B	5A	5B	4A	4B
İstanbul Merkez	Ankara Merkez	İzmir Merkez	Bursa Merkez	Kayseri Merkez	Diyarbakır Merkez	Kahramanmaraş Merkez
			Adana Merkez	Gaziantep Merkez	Malatya Merkez	Kütahya Merkez
			Konya Merkez	Mersin Merkez	Erzurum Merkez	Aydın Merkez
			Antalya Merkez	Eskişehir Merkez	Manisa Merkez	Kırıkkale Merkez
				Kocaeli Merkez	Sivas Merkez	Balıkesir Merkez
				Samsun Merkez	Kocaeli Gebze	Uşak Merkez
				Denizli Merkez	Trabzon Merkez	Batman Merkez
				Sakarya Merkez	Elâzığ Merkez	Karabük Merkez
					Şanlıurfa Merkez	Hatay Merkez
					Afyon Merkez	Bolu Merkez
					Isparta Merkez	Aksaray Merkez
						Düzce Merkez
						Van Merkez
						Tekirdağ Merkez
						Ordu Merkez
						Çanakkale Merkez
						Kocaeli Körfez
						Rize Merkez
						Osmaniye Merkez
						Muğla Merkez
						Erzincan Merkez
						Edirne Merkez
						Tokat Merkez
						Niğde Merkez
						Çorum Merkez
						Giresun Merkez
						Hatay İskenderun

Tablo 10- Kahramanmaraş İli Kentsel Hizmet Merkezleri ve Dereceleri

Yerleşim Yeri	Derece
Kahramanmaraş Merkez	4B
Kahramanmaraş Elbistan	3B
Kahramanmaraş Afşin	2A
Kahramanmaraş Pazarcık	2A
Kahramanmaraş Türkoğlu	2A
Kahramanmaraş Göksun	2B
Kahramanmaraş Andırın	1A
Kahramanmaraş Çağlayancerit	1B
Kahramanmaraş Ekinözü	1B
Kahramanmaraş Nurhak	1B

Harita 26- Kahramanmaraş İli Kentsel Hizmet Merkezleri ve Dereceleri





2. ETKİ ALANLARI

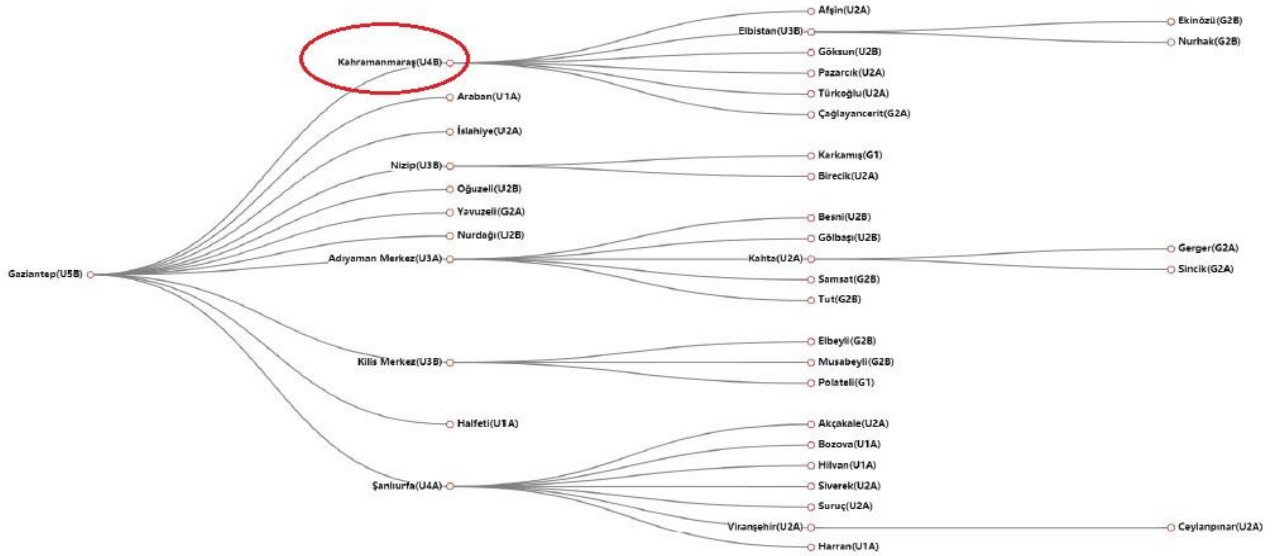
Yerleşimlerin en fazla hizmet aldığı (bağlandığı) diğer yerleşimi/yerleşimleri belirleyerek oluşturulan dğümsel bölgelerdir. Kentsel yerleşimlerin etki alanlarının (hinterland) belirlenmesine yönelik yapılan analiz çalışmaları sonucunda 18 merkez ve bu merkezlerin altında yer alan alt merkezlerin de etki alanları elde edilmiştir. Söz konusu 18 merkez İstanbul, Ankara, İzmir, Denizli, Bursa, Antalya, Adana, Gaziantep, Eskişehir, Konya, Kayseri, Karabük, Diyarbakır, Malatya, Samsun, Trabzon, Erzurum ve Van'dır.

Harita 27- Etki Alanları



Güneydoğu Anadolu Bölgesi'nde bulunan merkezlerden biri Gaziantep (5B) merkezli alt bölgedir. 4B derecesinde bulunan Kahramanmaraş, bu bölgeyi destekleyen yerleşimlerden biridir. Hatay, Kahramanmaraş ve Osmaniye illerinden oluşan TR63 Bölgesinde Kahramanmaraş ili Gaziantep etki alanında kalmaktadır.

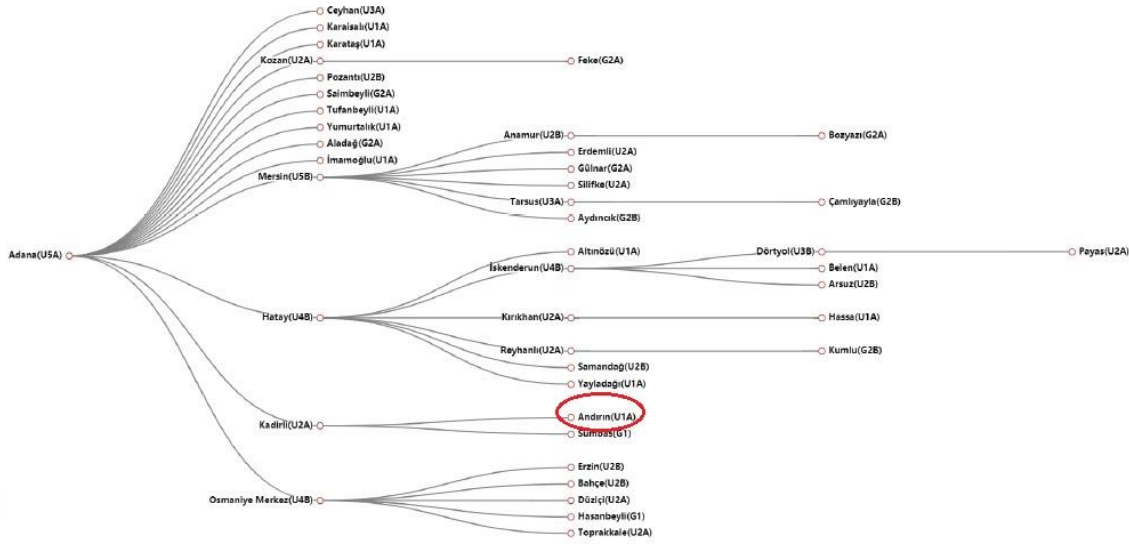
Şekil 4- Gaziantep Etki Alanı





Ülkenin güneyinde bulunan güçlü kentsel yerleşimler sistemlerinden biri olan Adana (5A) ve kısmen Mersin (5B) merkezli olan ve İskenderun (4B), Osmaniye Merkez (4B), Hatay Merkez (4B), Tarsus (3A) ve Ceyhan (3A) gibi yüksek derece yerleşimleri etki alanında bulunduran bölgedir. Kahramanmaraş ilinden sadece Andırın ilçesi, Adana merkez yerleşiminin etki alanında kalmaktadır.

Şekil 5- Adana Etki Alanı



Kahramanmaraş ilinin Osmaniye ve Adana il sınırında yer alan Andırın ilçesi etki alanı göstergelerine göre eğitim, sağlık, bankacılık, ticaret, günlük alışveriş gibi sosyal ve ekonomik hizmetlerin karşılanması bakımından kendine yetemediği noktalarda ihtiyaçlarını Kadirli (Osmaniye) ilçesinden karşılamaktadır. Andırın ilçesi, Kadirli üzerinden Adana etki alanına girmektedir. TR63 Bölge Planı 2014-2023 analiz çalışmaları kapsamında yapılan Alt Bölgeleme Analizi çalışmasında da Andırın ilçesinin, Kadirli (Osmaniye) ilçesi ile etkileşimi ortaya çıkmıştır. Kadirli alt gelişim merkezinin olduğu alt bölgede Andırın ilçesi yer almıştır. Andırın, Kahramanmaraş ilinin bir ilçesi olmasına rağmen fonksiyonel ilişki analizine göre sosyoekonomik açıdan Kadirli ilçesinin etki alanında kalmaktadır.

Hatay, Kahramanmaraş ve Osmaniye illerinden oluşan TR63 Bölgesinde; Kahramanmaraş ili Gaziantep'in etki alanında kalmaktadır. Kahramanmaraş iline bağlı Andırın ilçesi ise Adana etki alanında kalmaktadır.

Nüfus, coğrafya, bölgesel kalkınma planları, temel istatistik göstergeler, illerin sosyo-ekonomik gelişmişlik sıralaması kriterleri kullanılarak oluşturulan İstatistik Bölge Birimleri Sınıflandırmasının (İBBS) ve İBBS kapsamında oluşturulan Düzey 2 bölgelerinde kurulan kalkınma ajanslarının hizmet bölgelerinin, YER-SİS çalışmasında yer alan göstergeler ve çalışmanın çıktılarından olan etki alanları çerçevesinde güncellenebileceği değerlendirilmektedir.

3. AĞ ANALİZLERİ

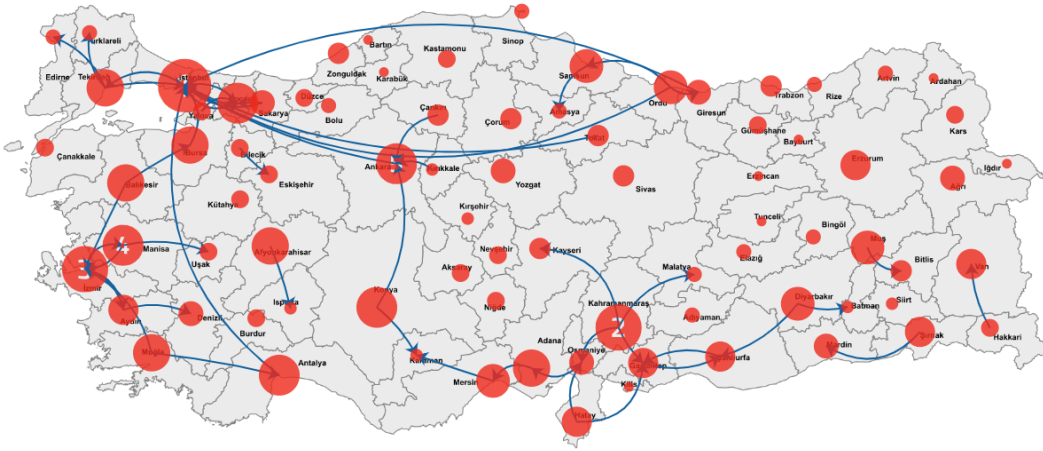
Ortaöğretimde Dış Derece Merkeziliği ve İller Arası İlk 50 İlişki

- Dış derece ölçütü ilden diğer illere giden öğrenci sayısını göstermektedir. Bu sıralamada yüksek nüfuslu iller öne çıkarken, Kahramanmaraş ili üst sıralarda yer almaktadır. Türkiye’de iller arası ilk 50 ilişkide, Kahramanmaraş’ın komşusu olan Kayseri, Malatya, Gaziantep ve Osmaniye illerine öğrenci gönderiyor



olması dikkat çeken bir noktadır. Ortaöğretim ölçütlerine göre Kahramanmaraş'ın konumu diğer illere göre büyük farklılık göstermekte olup il skorları ve sıralaması Tablo 11'de verilmektedir. Ortaöğretim parametrelerindeki bu durum Kahramanmaraş'ın öğrenci sayısının yüksek olduğunu, gelişmiş komşularına öğrenci gönderdiğini ve gelişmiş komşularından ötürü uzak merkezlere gidilmesine ihtiyaç duyulmadığını göstermektedir. Yerleşimler arası ilişkiler bölümünde, ortaöğretim için yerleşim yeri akışları incelendiğinde ortaöğretim için gidilen yer akışlarında Kahramanmaraş ilinin komşu yerleşimlere öğrenci gönderiyor olması bu veriyi destekler niteliktedir.

Harita 28- Ortaöğretimde Dış Derece Merkeziliği



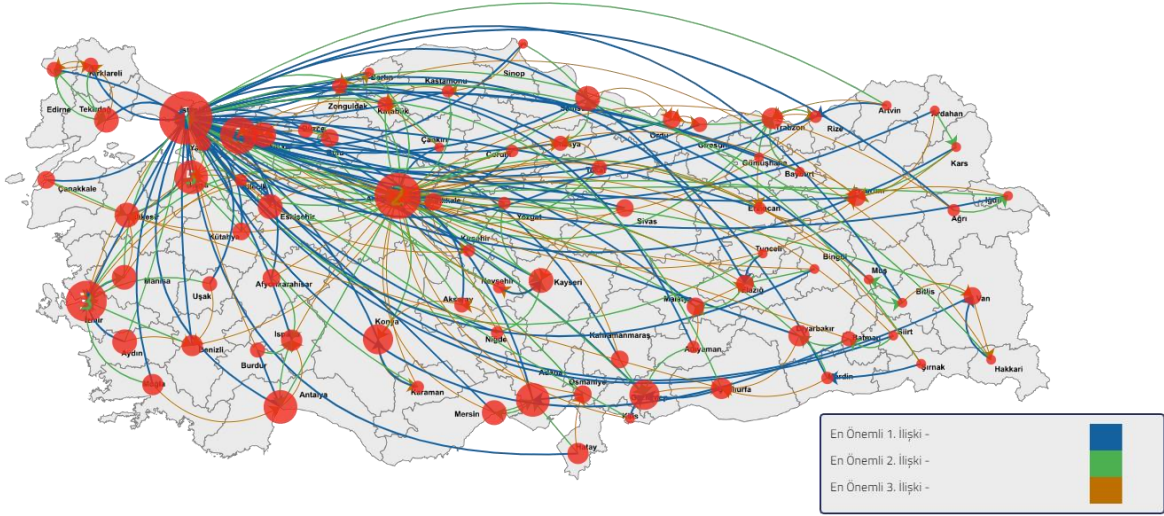
Tablo 11- Ortaöğretim Merkeziliğinde Kahramanmaraş'ın Skorları ve Sıralamaları

Parametre	Türkiye Sıralaması	Skor
İç Derece	42	98
Dış Derece	2	4.417
Öz Değer	46	0,053
Yakınlık	14	0,038
Aradalık	16	174
Coğrafi Saçılım	50	211

Bütünleşik Ağda İllerin İlk Üç İlişkisi

- Bütünleşik ağda en güçlü ilişkiler İstanbul merkezin etkisiyle Marmara Bölgesi'nde yoğunlaşmaktadır. Bütünleşik ağda kentsel yerleşimler arası ilk 3 ilişki incelendiğinde Kahramanmaraş'ın en önemli ilişkisi İstanbul, 2.önemli ilişkisi Gaziantep ve 3.önemli ilişkisi Ankara ile kurulmuştur.

Harita 29- Bütünleşik Ağda İller Arası İlişkiler

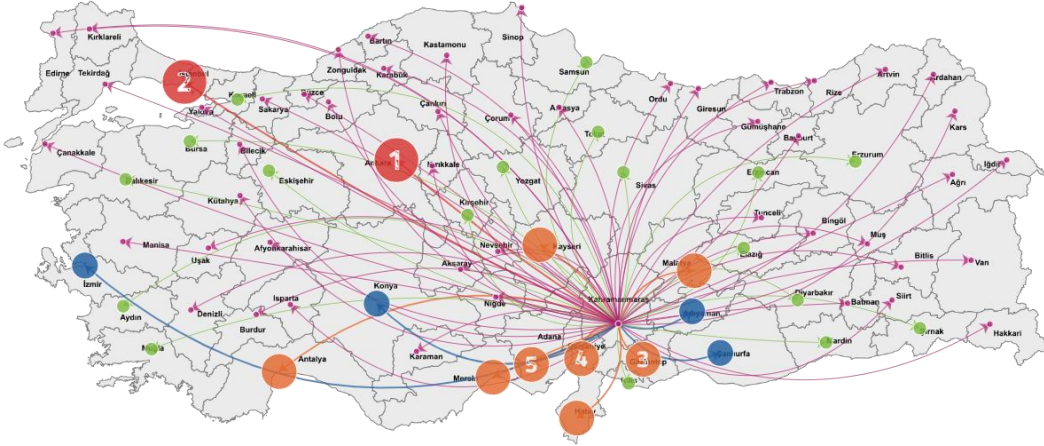


4. YERLEŞİMLER ARASI İLİŞKİLER

Yerleşimler Arası Göç

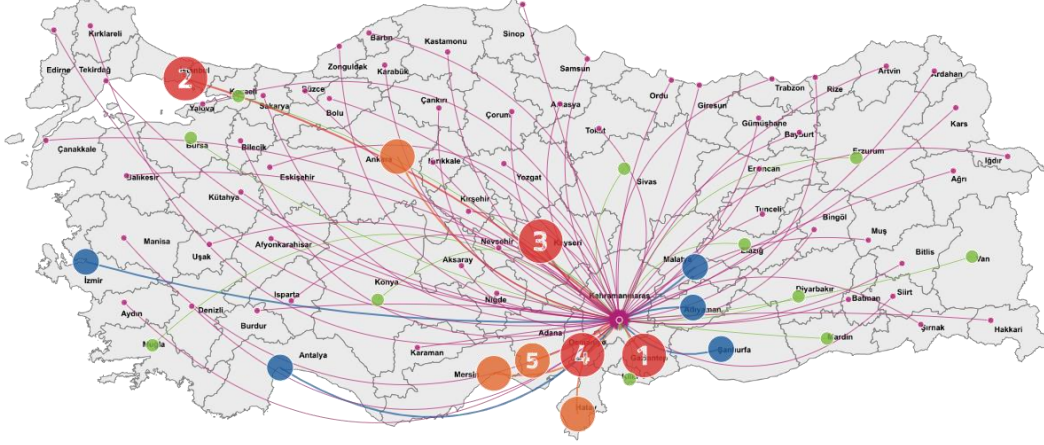
- 2018 yılı itibariyle Kahramanmaraş ilinin göç verdiği yerleşimler sıralamasında 1.sırada Ankara, 2.sırada İstanbul, 3.sırada Gaziantep, 4.sırada Osmaniye ve 5.sırada Adana gelmektedir.

Harita 30- Kahramanmaraş İlinin Göç Verdiği Yerleşim Yeri Akışları



- 2018 yılı itibariyle Kahramanmaraş ilinin göç aldığı yerleşimler sıralamasında 1.sırada Gaziantep, 2.sırada İstanbul, 3.sırada Kayseri, 4.sırada Osmaniye ve 5.sırada Adana gelmektedir.

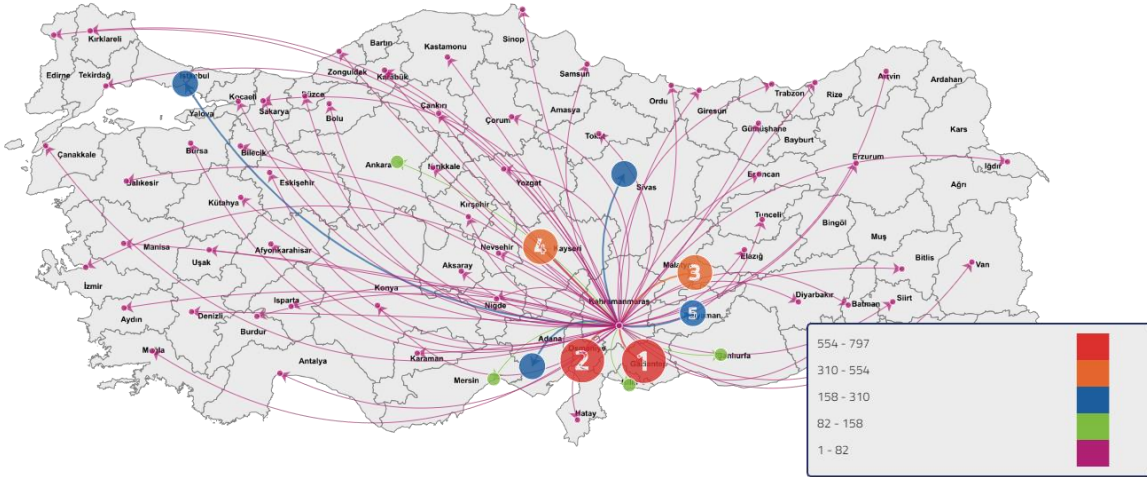
Harita 31- Kahramanmaraş İlinin Göç Aldığı Yerleşim Yeri Akışları



Ortaöğretim İkamet ve Okul Yeri Bilgileri

- 2019 yılı itibariyle yerleşim yerleri arasında ortaöğretim için giden öğrenci sayısı akışları ele alındığında Kahramanmaraş ilinden ortaöğretim için 1.sırada Gaziantep'e, 2.sırada Osmaniye'ye, 3.sırada Malatya'ya, 4.sırada Kayseri'ye ve 5.sırada Adıyaman'a gidilmektedir.

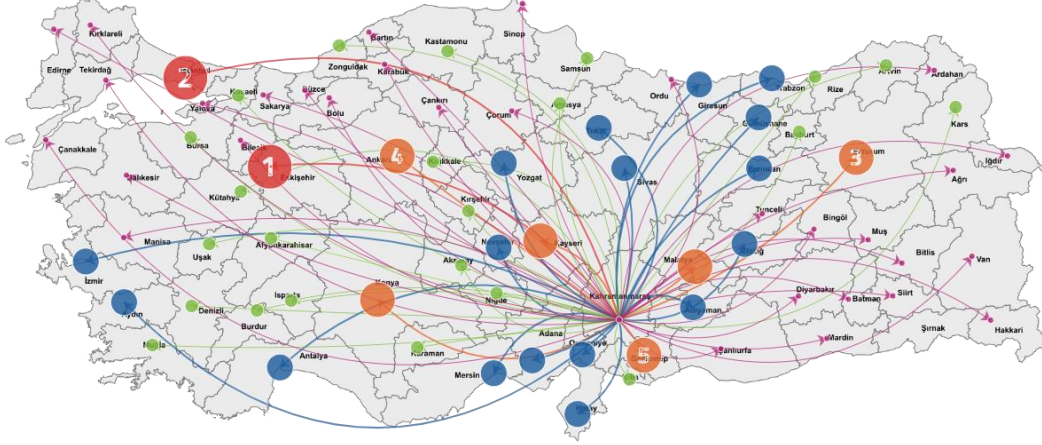
Harita 32- Ortaöğretim İçin Gidilen Yerleşim Yeri Akışları



Yükseköğretim İkamet ve Okul Yeri Bilgileri

- 2017 yılı verilerine göre üniversiteyi kazanan öğrencilerin ikamet yeri ve ilk yerleştikleri yerleşim incelendiğinde üniversite eğitimi için Kahramanmaraş'tan gidenler 1.sırada Eskişehir'i, 2.sırada İstanbul'u, 3.sırada Erzurum'u, 4.sırada Ankara'yı ve 5.sırada Gaziantep'i tercih etmektedir.

Harita 33- Yükseköğretim için Gidilen Yerleşim Yeri Akışları



- 2017 yılı verilerine göre üniversiteyi kazanan öğrencilerin ikamet yeri ve ilk yerleştikleri yerleşim incelendiğinde üniversite eğitimi için Kahramanmaraş'ı tercih edenler sıralamasında 1.sırada Gaziantep, 2.sırada Adana, 3.sırada Osmaniye, 4.sırada Hatay ve 5.sırada Şanlıurfa yer almaktadır. Yükseköğretim için Kahramanmaraş'a gelenlerin coğrafik yakınlık nedeniyle Kahramanmaraş'ı tercih etmekte oldukları değerlendirilmektedir.

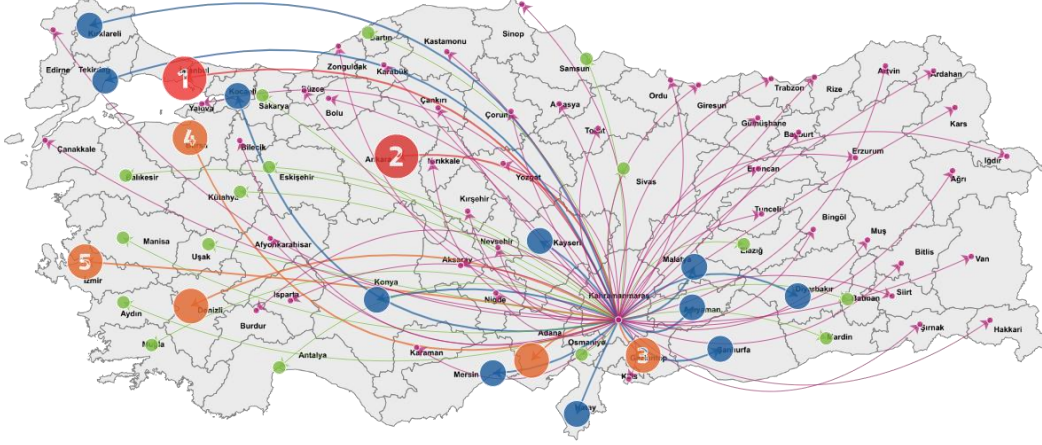
Harita 34- Yükseköğretim için Geline Yerleşim Yeri Akışları



Yerleşimler Arası Ticaret

- 2018 yılı itibariyle yerleşim yerleri arasında ticaret satış tutar akışları ele alındığında Kahramanmaraş ilinin yaptığı satış tutarlarında 1.sırada İstanbul, 2.sırada Ankara, 3.sırada Gaziantep, 4.sırada Bursa ve 5.sırada İzmir gelmektedir. Bursa'nın ilk beş içerisinde yer alma nedeni Kahramanmaraş-Bursa arasında gerçekleştirilen tekstil ticaretidir.

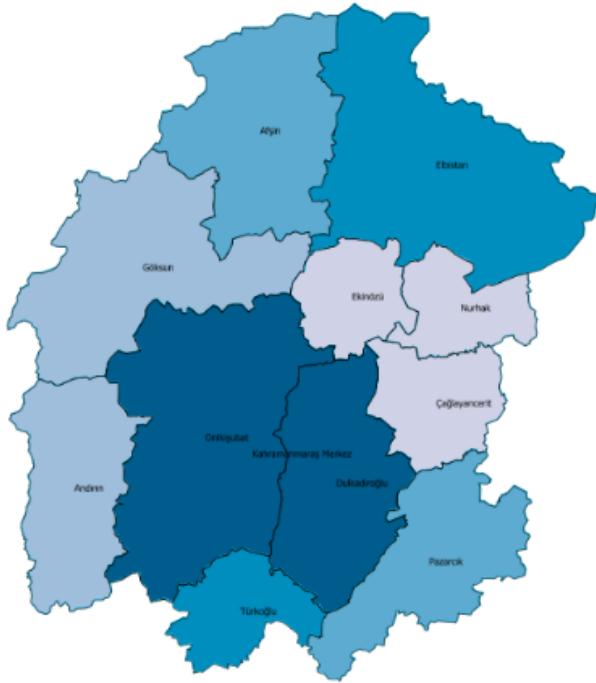
Harita 35- Yerleşim Yeri Satış Tutarı Akışları



Yerleşimlerde İşletme Ciroları (2018 Yılı)

- 2018 yılı itibarıyla işyerlerinin ciro tutarları incelendiğinde Kahramanmaraş merkezinin ilk sırada, Elbistan ilçesinin 2. sırada ve Türközü ilçesinin 3. sırada geldiği görülmektedir.

Harita 36- Yerleşim Yerlerinde İşletme Ciroları



Tablo Veriler

Tablo İndir Ara:

İl	İlçe	Ciro(TL)
	Merkez	40.490.699.917
	Elbistan	7.244.654.867
	Türközü	4.625.631.080
	Afşin	3.596.423.668
	Pazarlık	2.146.214.707
	Göksun	443.489.341
	Andırın	347.285.716
	Çağlayancerit	157.332.660
	Ekinözü	116.130.971
	Nurhak	50.037.832

10 kayıttan 1 - 10 arasındaki kayıtlar gösteriliyor

Geri **1** İleri



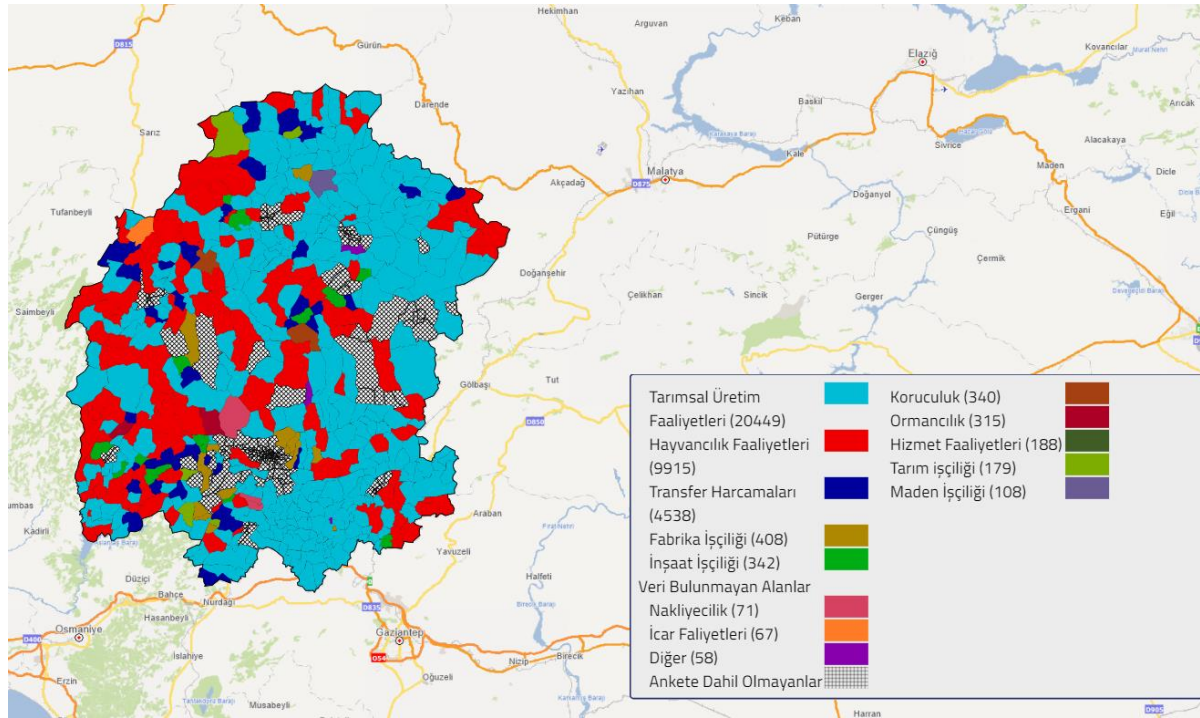
5. KAHRAMANMARAŞ İLİ KIRSAL YERLEŞİMLER SAHA ÇALIŞMASI

- Kahramanmaraş ilinde 2019 yılı Eylül-Ekim döneminde 527 yerleşim yerinde (köyden veya belden mahalleye dönüşmüş yerleşim yeri) yüz yüze görüşme yöntemiyle anket çalışması gerçekleştirilmiştir.

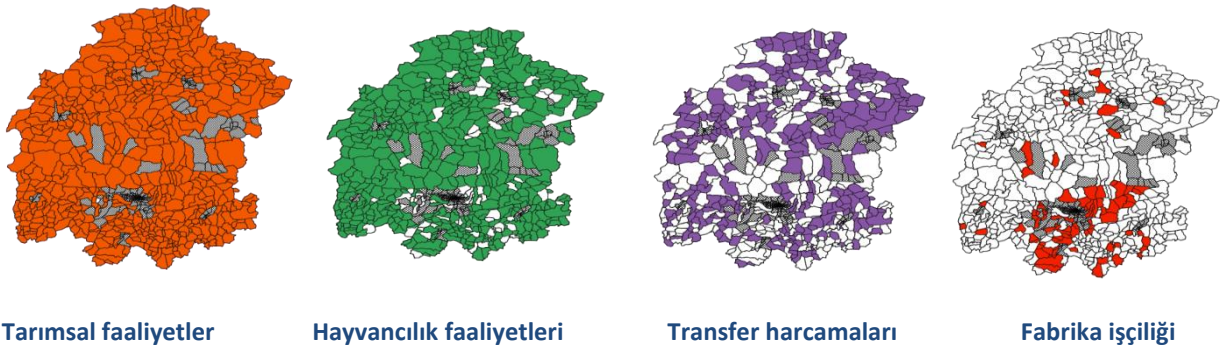
Ana Geçim Kaynakları

- Kahramanmaraş ilinde ana geçim kaynaklarının genel görünümüne bakıldığında 317 adet yerleşim yerinde tarımsal faaliyetlerin, 124 adet yerleşim yerinde hayvancılık faaliyetlerinin, 38 adet yerleşim yerinde transfer harcamalarının (emekli maaşı, sosyal yardımlar, vb.), 17 yerleşim yerinde ise fabrika işçiliğinin ilk sırada yer aldığı görülmektedir.

Harita 37- Kahramanmaraş İlinde Ana Geçim Kaynaklarının Genel Görünümü



Şekil 6- Kahramanmaraş İlinde Bazı Ana Geçim Kaynaklarının Yerleşim Yerlerine Göre Dağılımı





Üretilen Ürünlerin Satıldığı Yerler

- Kahramanmaraş ilinde tarımsal ürünlerin satıldığı yerler incelendiğinde en geniş yayılımı gösteren ürünlerin kök ve yumru bitkiler ile yağlı tohum ürünleri olduğu görülmüştür. Kahramanmaraş'ta kök ve yumru bitki ürünlerinin satışı bölge dışı olan çevre illerde yoğunlaşmıştır. Özellikle Malatya ve Gaziantep önemli birer alıcı konumundadır.

Harita 38- Kahramanmaraş İlinde Kırsal Yerleşimlerde Üretilen Kök ve Yumru Bitki Ürünlerinin Satıldığı Yerler



- Yağlı tohum ürünlerinde alıcı iller daha geniş bir coğrafyaya yayılmış olup çevre iller dışında İstanbul ve Çorum gibi nispeten uzak illerle ticari ilişki bulunmaktadır. Örneğin Kahramanmaraş-Dulkadiroğlu-Kabasakal'da üretilen yağlı tohum ürünlerinin önemli kısmının Çorum/Merkez'e satıldığı ifade edilmiştir.

Harita 39- Kahramanmaraş İlinde Kırsal Yerleşimlerde Üretilen Yağlı Tohum Ürünlerinin Satıldığı Yerler





Tesis, Faaliyet ve Hizmetler

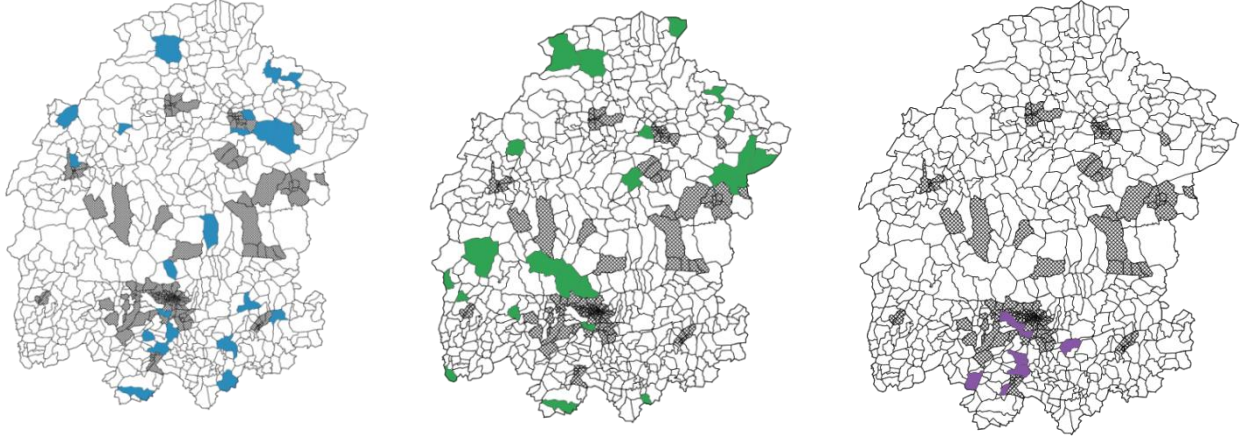
- Yerleşim yerlerinde yer alan tesis, faaliyet ve hizmetler incelendiğinde;
 - 83 mahallede sosyal tesis (çocuk parkı, kültür merkezi vb.),
 - 24 mahallede madencilik/taş ocaklılığı tesisi,
 - 22 mahallede balık çiftliği,
 - 8 mahallede tekstil imalatı tesisi,
 - Afşin/Kabaağaç'ta ise linyit madenlerinin üst tabakalarında oluşan gidyadan gübre imalatı gerçekleştiren bir adet tesis bulunmaktadır.

Tablo 12- Kahramanmaraş İlinde Bulunan Bazı Tesislerin Yerleşim Yeri Bazında Dağılımı

Madencilik/Taş Ocaklılığı Tesisi Bulunan Yerleşimler		Balık Çiftliği Tesisi Bulunan Yerleşimler		Tekstil İmalatı Tesisi Bulunan Yerleşimler	
İlçe	Mahalle	İlçe	Mahalle	İlçe	Mahalle
Elbistan	Akbayır	Elbistan	Tapkırankale	Dulkadiroğlu	Çiğli
Elbistan	Bakış	Andırın	Rifatiye	Türkoğlu	Ceceli
Pazarcık	Nefsidoğanlı	Elbistan	Horhor	Türkoğlu	Kılılı
Göksun	Apıklar	Afşin	Tanır	Onikişubat	Avşar
Türkoğlu	Kılılı	Afşin	Dağlıca	Onikişubat	Hacımustafa
Afşin	Tanır	Pazarcık	Çöçelli	Türkoğlu	Doluca
Elbistan	Taşburun	Onikişubat	Hacımustafa	Türkoğlu	Çakallıçullu
Türkoğlu	Hopurlu	Nurhak	Tatlar	Türkoğlu	Çakallıhasanağa
Pazarcık	Çöçelli	Elbistan	Beştepe		
Onikişubat	Hacımustafa	Onikişubat	Bulutoğlu		
Dulkadiroğlu	Eskinarlı	Andırın	Altınboğa		
Elbistan	Beştepe	Türkoğlu	Şekeroba		
Göksun	Keklikoluk	Elbistan	Karaelbistan		
Elbistan	İncecik	Onikişubat	Avgasır		
Onikişubat	Maksutlu	Göksun	Kömür		
Göksun	Hacimirza	Andırın	Geben		
Türkoğlu	Şekeroba	Onikişubat	Sarıçukur		
Pazarcık	Çamlıca	Elbistan	Yalak		
Dulkadiroğlu	Şerefoğlu	Ekinözü	Kandil		
Pazarcık	Karabıyıklı	Onikişubat	Suçatı		
Elbistan	Çiçek	Andırın	Kıyıkçı		
Pazarcık	Yeşilkent	Elbistan	Karahasanuşağı		
Pazarcık	Ulubahçe				
Dulkadiroğlu	Boyalı				



Harita 40- Kahramanmaraş İlinde Yer Alan Bazı Üretim Tesislerinin Kırsal Yerleşim Yerlerine Göre Dağılımı



Madencilik/Taş Ocağı Tesisi

Balık Çiftliği

Tekstil İmalatı

Eğitim Hizmetlerinin Karşlanması

- Kahramanmaraş ilinde 274 yerleşim yerinde ilkokul için başka yerleşim yerlerine gidilmektedir (Tablo 13 ve Harita 41).

Tablo 13- Kahramanmaraş İlinde İllkokul İçin Başka Yerleşim Yerinden Hizmet Alan Mahalleler

Hizmet Alan	Hizmet Veren	Hizmet Alan	Hizmet Veren	Hizmet Alan	Hizmet Veren
Abbaslar	Çiğli	Güneşevler	Kahramanmaraş	Osmandede	Narlı Bahçelievler
Acıelma	Göksun	Hacıağlar	Kahramanmaraş	Ovacık	Çatova
Ahmetcik	Göksun	Hacıyüplü	Başdevrişli	Payamburnu	Göksun
Akarca	Büyükyapalak	Hacıhasanlı	Çatova	Pınarhüyük	Kadıoğluçiftliği
Akcakoyunlu	Narlı Bahçelievler	Hacıkodan	Göksun	Rahmacılar	Kahramanmaraş
Akdemir	Narlı Bahçelievler	Hacımirza	Göksun	Reyhanlı	Suluyayla
Akgümüş	Altınyayla	Hacınoğlu	Sarıgüzel	Salmanıpak	Pazarcık
Akpınar	Ekinözü	Hacıveliüşağı	Torun	Saraycık	Göksun
Aksakal	Türkören	Hacıömer	Göksun	Sarıerik	Narlı Bahçelievler
Akyar	Sarıkaya	Halkaçayırı	Seyrantepe	Sarımollalı	Yeniköy
Akçakoyunlu	Yeşilova	Halkaçayırı	Narlı Bahçelievler	Saygılı	Kahramanmaraş
Akçalar	Pazarcık	Hanobası	Narlı Bahçelievler	Sevilli	Gücük
Alameşe	Kumarlı	Harmancık	Pazarcık	Sırmalı	Göksun
Alanlı	Darıovası	Hasanalili	Karahasanuşağı	Sivricehüyük	Çiğli
Alınoluk	Andırın	Hasankendi	Elbistan	Soku	Pazarcık
Alıçlıbucak	Göksun	Hasankoca	Pazarcık	Soğucak	Nadır
Alibeyuşağı	Çiğli	Horhor	Elbistan	Soğukpınar	Göksun
Alımpınar	Afşin	Huğtaş	Göksun	Sumaklı	Boğazören
Alışar	Ataköy	İkizpınar	Türkören	Söğütderesi	Afşin
Altınboğa	Andırın	İncecik	Büyükyapalak	Söğütlü	Seyrantepe
Altınoba	Bozhüyük	İnci	Tanır	Tahirbey	Bozhüyük
Altunyaprak	Barış	İncirli	Pazarcık	Tahtalidedeler	Türkoğlu
Anbar	Ekinözü	İncirli	Altınelma	Tapkırın	Karahasanuşağı
Anzorey	Esence	İğdemlik	Afşin	Tapkırankale	Karahasanuşağı
Arıklar	Torun	Kabaağaç	Kumarlı	Tatarlı	Andırın
Armutalan	Karahasanuşağı	Kabaklar	Darıovası	Tatlar	Nurhak



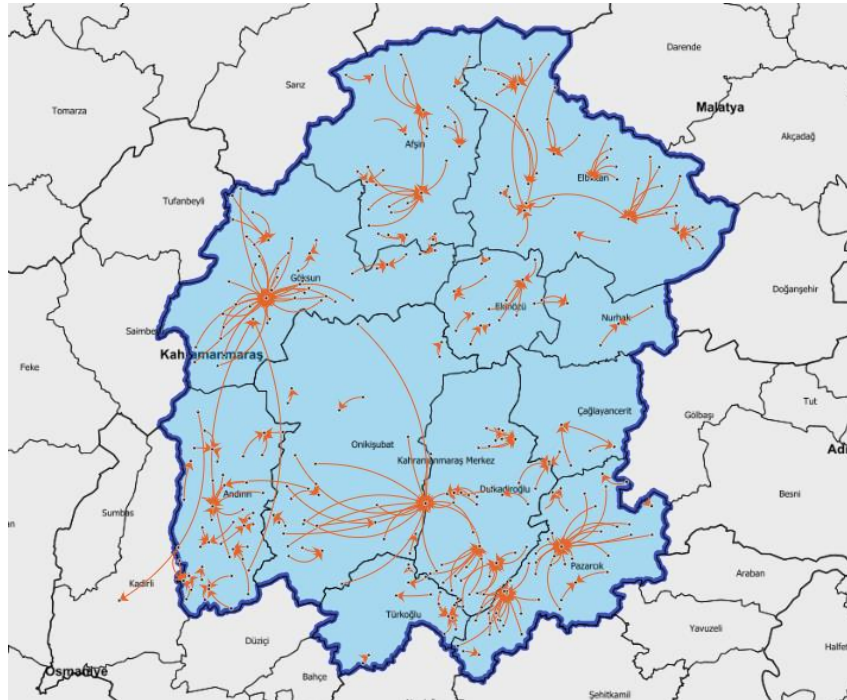
Tablo 13- Kahramanmaraş İlinde İlkokul İçin Başka Yerleşim Yerinden Hizmet Alan Mahalleler (Devamı)

Armutalan	Tanır	Kabasakal	Kemallı	Temürağa	Göksun
Armutlu	Pazarcık	Kale	Göksun	Tepebaşı	Gücük
Arslanbey	Narlı Bahçelievler	Kaleboynu	Altınyayla	Tilkiler	Pazarcık
Çiftliği					
Atmalıkışanlı	Karahasanuşağı	Kamışcık	Çardak	Topaktaş	Dağlıca
Avgasır	Yenicekale	Kandil	Kabaktepe	Topallı	Gücük
Avşar	Kahramanmaraş	Kangal	Tanır	Toprakhisar	Gücük
Ayaklıcaoluk	Sarıkaya	Kangal	Gücük	Topçalı	Suluyayla
Ayşepınarı	Kurtlar	Kantarma	Gücük	Turunçlu	Ufacıklı
Ağcaşar	Afşin	Kapıkaya	Suçatı	Türkmenler	Ataköy
Ağlıca	Güvercinlik	Karaahmet	Göksun	Ulutaş	Göllü
Bahçeli	Başdevrişli	Karaağaç	Pazarcık	Uncular	Karamağara
Bakış	Akbayır	Karabıyıklı	Narlı Bahçelievler	Uzunpınar	Karamağara
Bayramgazi	Kadioğluciftliği	Karahüyük	Evri Taşbiçme	Yalak	Gücük
Başdoğan	Torun	Karapınar	Rifatiye	Yalintaş	Türkören
Bektaşlı	Kumarlı	Karaçay	Narlı Bahçelievler	Yapılı	Karamağara
Berçenek	Çoğulhan	Kargaçayırı	Altınyayla	Yarbaşı	Pazarcık
Beyyurdu	Karamağara	Kavaktepe	Türkören	Yazıköy	Afşin
Beştepe	Türkören	Kayageçit	Karamağara	Yağmurlu	Kanlıkavak
Binboğa	Türksevin	Kaynar	Çukurhisar	Yenidemir	Kahramanmaraş
Biçin	Nurhak	Kazanlıpınar	Beşenli	Yeniköy	Kadioğluciftliği
Bostanlı	Boğazören	Keklikoluk	Bozhüyük	Yeniköy	Kabaktepe
Boynuyğunlu	Taşoluk	Keleş	Pazarcık	Yeniköy	Andırın
Bozlar	Çağlayancerit	Kelibişler	Kadioğluciftliği	Yenipınar	Başdevrişli
Bölükdamlar	Çağlayancerit	Kemallı	Ağabeyli	Yeniyapan	Kanlıkavak
Bölükçam	Narlı Bahçelievler	Kemalpaşa	Tombak	Yeniyurt	Çiğli
Büget	Çoğulhan	Kerimli	Kahramanmaraş	Yeşilkent	Pazarcık
Büyüknacar	Büyüknacar	Kılağlı	Başdevrişli	Yeşilköy	Göksun
Kocadere					
Büyüksevin	Türksevin	Kısıklı	Kahramanmaraş	Yeşiltepe	Andırın
Büyükçamurlu	Göksun	Kıyıkçı	Kumarlı	Yeşilyurt	Şekeroba
Camuzluk	Taşoluk	Kızılöz	Göksun	Yeşilyurt	Andırın
Cennetpınarı	Kadioğluciftliği	Kızkapanlı	Ufacıklı	Yiricek	Göksun
Cimikanlı	Narlı Bahçelievler	Kireç	Göksun	Yolboyu	Pazarcık
Damlataş	Pazarcık	Kizirli	Pazarcık	Yolyanı	Kahramanmaraş
Dedepaşa	Narlı Bahçelievler	Kocolar	Çiğli	Yoğunoluk	Göksun
Demirciler	Seyrantepe	Korkmaz	Çardak	Yoğunsöğüt	Gücük
Demirlik	Kürtül	Kozludere	Sarıkaya	Yumaklıcerit	Yumaklıcerit
				Bağlar	Cumhuriyet
Demrek	Yenicekale	Kumçatı	Kadioğluciftliği	Yusufhacılı	Kahramanmaraş
Denizli	Seyrantepe	Kuyumcular	Kılılı	Zeynepuşağı	Beşenli
Dervişçimli	Karahasanuşağı	Kuzgun	Anacık	Çakallıçullu	Çakallıhasanağa
Deveboynu	Esence	Kuzucak	Bulanık	Çakırdere	Kahramanmaraş
Dokuztay	Tanır	Köklü	Boğazören	Çakırlar	Hacımustafa
Doğankonak	Göksun	Köleli	Anacık	Çamdere	Göksun
Doğanlıkarah	Seyrantepe	Kömür	Göksun	Çamlıca	Kahramanmaraş
asan					
Efirağzılı	Darıovası	Körücek	Elbistan	Çamlıca	Büyüknacar Fatih
Ekberoğlu	Çiğli	Kötüre	Afşin	Çınarlı	Kahramanmaraş
Elmalı	Göksun	Köşürge	Kahramanmaraş	Çitlik	Tepebaşı
Emirler	Andırın	Küpelikiz	Çiğli	Çiftlik	Ekinözü
Emiroğlu	Narlı Bahçelievler	Küçüknacar	Beşenli	Çiftlikkale	Ekinözü
Emiruşağı	Beşenli	Küçüksır	Büyüksır	Çiçek	Narlı Bahçelievler
Erenler	Kızık	Küçükkyapalak	Çatova	Çiçekalanı	Pazarcık
Eğlen	Narlı Bahçelievler	Küçükçamurlu	Göksun	Çiğşar	Kadirli
Fakıoğlu	Karamağara	Küçüküngüt	Bozlar	Çobanlı	Kahramanmaraş
Fındık	Çardak	Mahmutbey	Göksun	Çokak	Akifiye
Ganıdağketiler	Pazarcık	Maksutuşağı	Narlı Bahçelievler	Çokran	Büyüksır

Tablo 13- Kahramanmaraş İlinde İlkokul için Başka Yerleşim Yerinden Hizmet Alan Mahalleler (Devamı)

Gaziler	Ekinözü	Maksutuşağı	Seyrantepe	Çokyaşar	Kahramanmaraş
Gökahmetli	Bektaşlı	Mehmetbey	Göksun	Çomudüz	Çoğulhan
Gökgedik	Andırın	Memişkahya	Pazarcık	Çuhadarlı	Darıovası
Gökçek	Büyükyapalak	Musolar	Pazarcık	Çukurpınar	Afşin
Göllü	Sarıkaya	Mürsel	Göksun	Öksüzlü	Kahramanmaraş
Gölpınar	Göksun	Narlı İsmetpaşa	Narlı Cumhuriyet	Ördekdede	Narlı Bahçelievler
Göynük	Bozhüyük	Navruzlu	Çiğli	Örenderesi	Afşin
Gözpınar	Barış	Nefsidoğanlı	Narlı Bahçelievler	Örenli	Tatlar
Gözpınarı	Afşin	Orhaniye	Akifiye	Özbek	Kadioğluçiftliği
Göçer	Sakarkaya	Ortatepe	Göksun	Öztürk	Kahramanmaraş
Güblüce	Elbistan	Ortaören	Soysallı		
Günaltı	Güçük	Osmancık	Akifiye		

Harita 41- Kahramanmaraş İlinde Eğitim Hizmetlerinin (İlkokul) Karşınlanmasında Kırsal Yerleşimler Arası İlişkiler



Sağlık Hizmetlerinin Karşınlanması

- Kahramanmaraş ilinde 360 yerleşim yerinde aile sağlığı merkezi için başka yerleşim yerlerine gidilmektedir (Tablo 14 ve Harita 42).



Tablo 14- Kahramanmaraş İlinde Aile Sağlığı Merkezi İçin Başka Yerleşim Yerinden Hizmet Alan Mahalleler

Hizmet Alan	Hizmet Veren	Hizmet Alan	Hizmet Veren	Hizmet Alan	Hizmet Veren
Abbaslar	Kahramanmaraş	Hacıhasanlı	Elbistan	Pınarhüyük	Türkoğlu
Acıelma	Göksun	Hacıbrahimuşağı	Süleymanlı	Rahmacılar	Saygılı
Ahmetcik	Göksun	Hacimirza	Göksun	Reyhanlı	Kahramanmaraş
Akarca	Büyükçalak	Hacımustafa	Kahramanmaraş	Sadakalar	Pazarcık
Akdemir	Narlı Bahçelievler	Hacıveliuşağı	Yeşilova	Sallıuşağı	Pazarcık
Akgümüş	Andırın	Hacıömer	Göksun	Salmanıpak	Pazarcık
Akpınar	Ekinözü	Halkaçayırı	Kahramanmaraş	Salmanlı	Ufacıklı
Aksakal	Demircilik	Halkaçayırı	Pazarcık	Sarıerik	Narlı Bahçelievler
Akyar	Kahramanmaraş	Hanobası	Narlı Bahçelievler	Sarıgüzel	Kahramanmaraş
Akçakoyunlu	Yeşilova	Harmancık	Pazarcık	Sarıkaya	Kahramanmaraş
Akçalar	Pazarcık	Hasanalili	Söğütlü	Sarıl	Pazarcık
Akçalı	Beyoğlu	Hasankendi	Elbistan	Sarımollalı	Kahramanmaraş
Akören	Elbistan	Hasankoca	Pazarcık	Sarıyatak	Elbistan
Alanlı	Andırın	Haticepınarı	Büyükatlı	Sarıçukur	Kahramanmaraş
Alınoluk	Andırın	Horhor	Elbistan	Selimiye	Kahramanmaraş
Alçılıbucak	Göksun	Huğtaş	Göksun	Seyrantepe	Narlı Bahçelievler
Alkayaoğlu	Elbistan	Hürriyet	Ufacıklı	Seyrantepe	Kahramanmaraş
Altınboğa	Andırın	İkizpınar	Demircilik	Sırmalı	Göksun
Altınoba	Göksun	İncecik	Büyükçalak	Sivricehüyük	Kahramanmaraş
Altınyayla	Geben	İnci	Tanır	Soku	Pazarcık
Altunyaprak	Ekinözü	İncirli	Pazarcık	Soysallı	Ekinözü
Anbar	Ekinözü	İncirli	Altınelma	Soğucak	Afşin
Anzorey	Afşin	İğdemlik	Afşin	Soğukpınar	Göksun
Apıklar	Büyükkızılıçık	Kabaağaç	Yeşilova	Söğütderesi	Tanır
Arıklar	Andırın	Kabaklar	Andırın	Söğütlü	Kahramanmaraş
Armutalan	Elbistan	Kabasakal	Ağabeyli	Sünnet	Söğütlü
Armutalan	Tanır	Kadıncık	Narlı Bahçelievler	Tahirbey	Göksun
Armutlu	Pazarcık	Kadıoğluçiftliği	Türkoğlu	Tahtalidedeler	Kılılı
Arslanbey	Narlı Bahçelievler	Kalakaya	Kahramanmaraş	Tapkırın	Söğütlü
Çiftliği					
Aslanbeyçiftliği	Göksun	Kalaycık	Doğan	Tapkırankale	Elbistan
Ataköy	Ekinözü	Kale	Çağlayancerit	Tatarlı	Darıovası
Atmalıkışanlı	Söğütlü	Kale	Göksun	Taşburun	Elbistan
Avcılar	Kahramanmaraş	Kalealtı	Karaelbistan	Taşdemir	Yumaklıcerit Bağlar
Avgasır	Kahramanmaraş	Kaleboynu	Andırın	Temürağa	Göksun
Avşar	Kahramanmaraş	Kaleboynu	Göksun	Tepebaşı	Söğütlü
Avşarlı	Kahramanmaraş	Kaledibi	İmalı	Tilkiler	Pazarcık
Ayşepınarı	Kahramanmaraş	Kamişcık	Çardak	Topaktaş	Tanır
Ağcaşar	Afşin	Kangal	Tanır	Topallı	Söğütlü
Ağcaşar	Nurhak	Kangal	Söğütlü	Toprakhisar	Söğütlü
Ağlıca	Elbistan	Kantarma	Söğütlü	Torun	Yeşilova
Bayramgazi	Türkoğlu	Kapıkaya	Kahramanmaraş	Turunçlu	Ufacıklı
Başdoğan	Andırın	Kapıçam	Kahramanmaraş	Türkmenler	Ekinözü
Başüstü	Afşin	Karaahmet	Göksun	Türkçayırı	Artaş
Bektaşlı	Yeşilova	Karaağaç	Pazarcık	Türkören	Demircilik
Berçenek	Tanır	Karabıyıklı	Narlı Bahçelievler	Ulutaş	Kahramanmaraş
Beyyurdu	Elbistan	Karagöz	Afşin	Umutlu	Nurhak
Beşbağlar	Kurtlar	Karahüyük	Elbistan	Umutlu	Elbistan
Beşbucak	Yeşilova	Karamanlı	Kahramanmaraş	Uncular	Elbistan
Beştepe	Demircilik	Karapınar	Andırın	Uzunpınar	Karamağara
Binboğa	Afşin	Karaçay	Narlı Bahçelievler	Yalak	Söğütlü
Biçin	Nurhak	Karaömer	Kanlıkavak	Yalıntaş	Demircilik
Bostanlı	Efirağzılı	Kartal	Kahramanmaraş	Yantepe	Göksun
Boylu	Beşenli	Kavaktepe	Demircilik	Yapılı	Elbistan



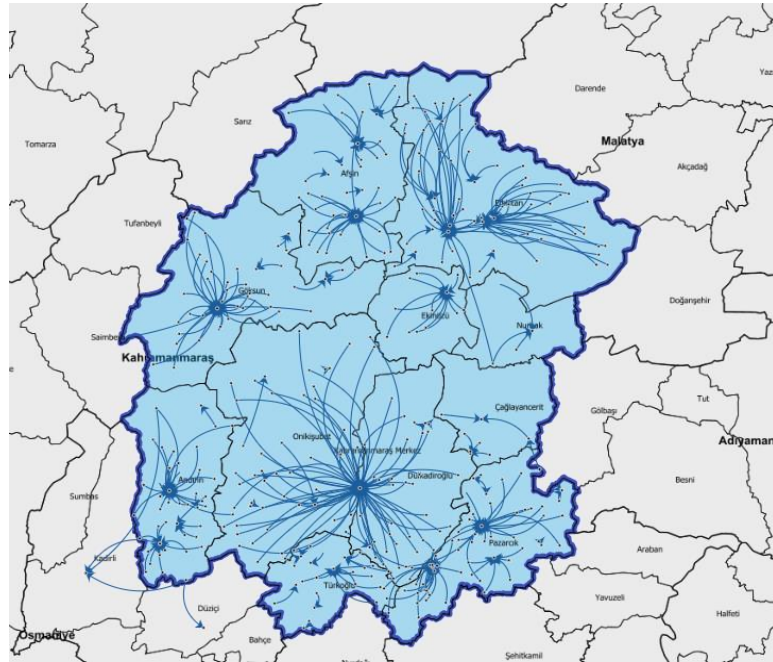
Tablo 14- Kahramanmaraş İlinde Aile Sağlığı Merkezi İçin Başka Yerleşim Yerinden Hizmet Alan Mahalleler (Devamı)

Boynuyoğunlu	Yeşilova	Kayageçit	Elbistan	Yapılıpınar	Söğütlü
Bozlar	Çağlayancerit	Kaynar	Kahramanmaraş	Yarbaşı	Pazarcık
Bulgurkaya	Andırın	Kazanlıpınar	Kahramanmaraş	Yavuzlar	Yeşilyöre
Bulutoğlu	Kahramanmaraş	Keklikoluk	Göksun	Yazıdere	Afşin
Bölükdamlar	Beşenli	Keleş	Pazarcık	Yazıköy	Afşin
Bölükçam	Narlı Bahçelievler	Kelibişler	Narlı Bahçelievler	Yağmurlu	Göksun
Büget	Tanır	Kemallı	Ağabeyli	Yenicekale	Kahramanmaraş
Büyüknacar	Büyüknacar	Kemalpaşa	Çardak	Yenidemir	Kahramanmaraş
Fatih	Kocadere				
Büyüknacar Merkez	Büyüknacar Fatih	Kerimli	Andırın	Yeniköy	Ekinözü
Büyükevin	Afşin	Keçemağara	Elbistan	Yeniköy	Andırın
Büyüksır	Kahramanmaraş	Kılağlı	Kahramanmaraş	Yenipınar	Kahramanmaraş
Cambaz	Andırın	Kınikköz	Göksun	Yenipınar	Uzunsöğüt
Camuzluk	Efirağzılı	Kırmakaya	Yeşilyöre	Yeniyapan	Kahramanmaraş
Cennetpınarı	Narlı Bahçelievler	Kısıklı	Kahramanmaraş	Yeniyapan	Kanlıkavak
Cimikanlı	Narlı Bahçelievler	Kıyıkçı	Yeşilova	Yeniyurt	Kahramanmaraş
Damlataş	Pazarcık	Kızılınış	Türkoğlu	Yeşilkent	Pazarcık
Dedepaşa	Narlı Bahçelievler	Kızılöz	Göksun	Yeşilova	Kadirli
Demirciler	Kahramanmaraş	Kışla	Doğan	Yeşiltepe	Andırın
Demirlik	Ekinözü	Kireç	Göksun	Yeşilyurt	Şekeroba
Demrek	Yenicekale	Kizirli	Pazarcık	Yeşilyurt	Andırın
Denizli	Kahramanmaraş	Kocolar	Kahramanmaraş	Yiricek	Göksun
Dereköy	Kahramanmaraş	Kozcağız	Kahramanmaraş	Yiğitler	Ufacıklı
Dereli	Kahramanmaraş	Kozludere	Kahramanmaraş	Yolboyu	Pazarcık
Dervişçimli	Söğütlü	Koçovası	Afşin	Yolyanı	Kahramanmaraş
Deveboynu	Afşin	Kumarlı	Kahramanmaraş	Yoğunluk	Göksun
Dokuztay	Tanır	Kumçatı	Kılılı	Yoğunsöğüt	Söğütlü
Doğankonak	Göksun	Kuyumcular	Kılılı	Yukarımülk	Aşağımülk
Doğanlıkarakhasan	Kahramanmaraş	Kuzeykent	Ufacıklı	Yumaklıcerit	Yumaklıcerit
Ekberoğlu	Kahramanmaraş	Kuzgun	Yeşilova	Bağlar	Cumhuriyet
Eldelek	Elbistan	Kuşkayası	Afşin	Zeynepuşağı	Beşenli
Elmalı	Doğan	Köklü	Efirağzılı	Zeytindere	Kahramanmaraş
Elmalı	Göksun	Köleli	Kadirli	Çakırdere	Kahramanmaraş
Emirilyas	Bakraç	Köleli	Düziçi	Çakırlar	Öksüzlü
Emirler	Andırın	Körücek	Doğan	Çalış	İğde
Emirli	Afşin	Köseyahya	Elbistan	Çamdere	Göksun
Emiroğlu	Narlı Bahçelievler	Kötüre	Afşin	Çamlıbel	Kahramanmaraş
Emiruşağı	Beşenli	Köşk	Elbistan	Çamlıca	Kahramanmaraş
Erenler	Yeşilova	Köşürge	Döngel	Çamlıca	Pazarcık
Eskinarlı	Narlı Bahçelievler	Kümperli	Kahramanmaraş	Çatmayayla	Kahramanmaraş
Evri Pınarbaşı	Pazarcık	Küçükimalı	Türkoğlu	Çağılhan	Afşin
Eğlen	Narlı Bahçelievler	Küçükyapalak	Elbistan	Çağırkan	Kahramanmaraş
Fakioğlu	Elbistan	Küçükçamurlu	Göksun	Çağlayan	Kahramanmaraş
Fındık	Çardak	Mahmutbey	Göksun	Çevrepınar	Kahramanmaraş
Fındıklıkoyak	Göksun	Maksutlu	Kahramanmaraş	Çınarlı	Kahramanmaraş
Geçit	Söğütlü	Maksutuşağı	Narlı Bahçelievler	Çitlik	Elbistan
Gökahmetli	Yeşilova	Mehmetbey	Göksun	Çiftlikkale	Ekinözü
Gökgedik	Andırın	Memişkahya	Pazarcık	Çiçek	Narlı Bahçelievler
Gökçek	Büyük Yapalak	Mezere	Ufacıklı	Çiçekalanı	Pazarcık
Gökçeli	Andırın	Muratlı	Kahramanmaraş	Çiçekli	Andırın
Gölpınar	Kahramanmaraş	Mürsel	Göksun	Çiğdemtepe	Narlı Bahçelievler
Gölpınar	Göksun	Narlı Bahçelievler	Narlı Cumhuriyet	Çiğsar	Andırın
Göynük	Göksun	Narlı İsmetpaşa	Narlı Cumhuriyet	Çiğsar	Kadirli
Gözpınar	Ekinözü	Navruzlu	Kahramanmaraş	Çobanlı	Kahramanmaraş
Gözpınarı	Afşin	Nefsidoğanlı	Narlı Bahçelievler	Çokran	Kahramanmaraş
Göçer	Bozlar	Orhangazi	Kahramanmaraş	Çomudüz	Tanır
				Çuhadarlı	Efirağzılı

Tablo 14- Kahramanmaraş İlinde Aile Sağlığı Merkezi İçin Başka Yerleşim Yerinden Hizmet Alan Mahalleler (Devamı)

Güblüce	Elbistan	Orhaniye	Andırın	Çukurpınar	Afşin
Gücük	Söğütlü	Ortaklı	Afşin	Öksüzlü	Kahramanmaraş
Güçüksu	Göksun	Ortatepe	Göksun	Ördek	Afşin
Güller	Büyükkızılıcık	Ortaören	Ekinözü	Ördekte	Narlı Bahçelievler
Güllühüyük	Türkoğlu	Osmanbey	Kahramanmaraş	Örederesi	Afşin
Gümüşdöven	Elbistan	Osmancık	Andırın	Örenli	Büyüktatlı
Günaltı	Söğütlü	Osmandede	Narlı Bahçelievler	Özbek	Türkoğlu
Gündere	Elbistan	Ovacık	Elbistan	Özbek	Söğütlü
Güzelyurt	Kahramanmaraş	Oğlakkayası	Büyüktatlı	Özcanlı	Akbayır
Hacıbek	Türkoğlu	Payamburnu	Göksun	Öztürk	Kahramanmaraş
Hacıbudak	Kahramanmaraş	Payamlı	Kahramanmaraş	Öşlü	Kahramanmaraş
Hacıyüplü	Kahramanmaraş	Peynirdere	Kahramanmaraş	Şahintepe	Pazarlık

Harita 42- Kahramanmaraş İlinde Sağlık Hizmetlerinin (Aile Sağlığı Merkezi) Karşılmasında Kırsal Yerleşimler Arası İlişkiler

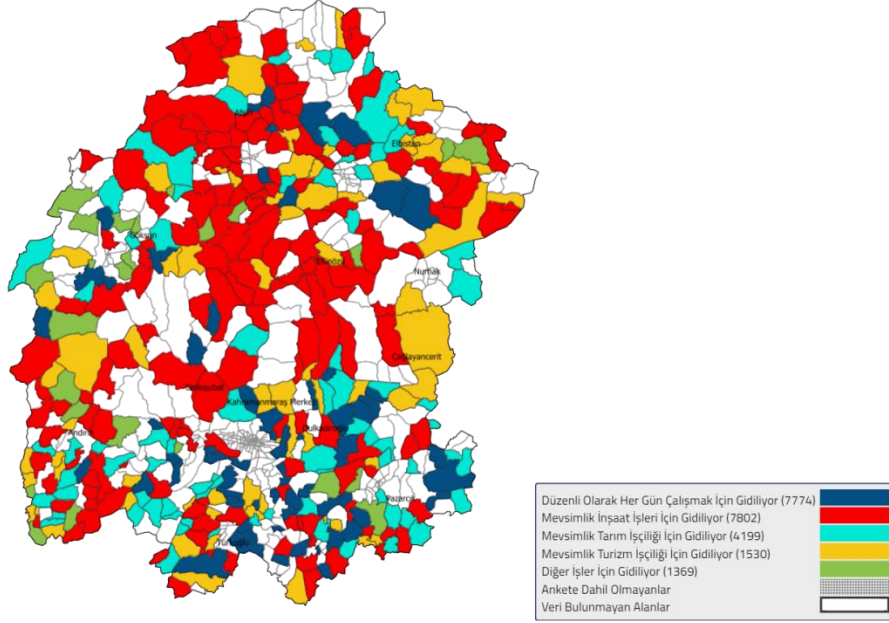


İş Gücü Hareketliliği

- Kahramanmaraş ilinde iş gücü hareketliliğinin genel görünümü şekildeki gibidir. İş gücü hareketliliğinde en büyük payı mevsimlik inşaat işlerinin aldığı görülmektedir.

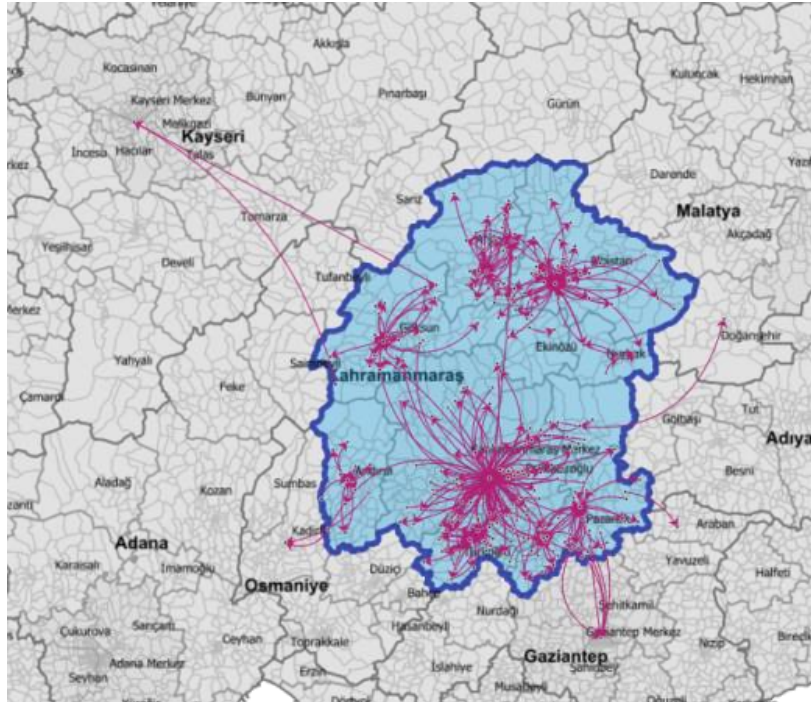


Harita 43- Kahramanmaraş İlinde İş Gücü Hareketliliğinin Genel Görünümü



- Düzenli iş gücü hareketliliğinin Dulkadiroğlu, Onikişubat gibi merkez ilçelerin yanı sıra Afşin ve Elbistan gibi büyük ilçelerde yoğunlaştığı görülmektedir. Sınır iller olan Malatya, Kayseri, Osmaniye ve Gaziantep'e de düzenli iş sebebiyle gidişler olmaktadır.

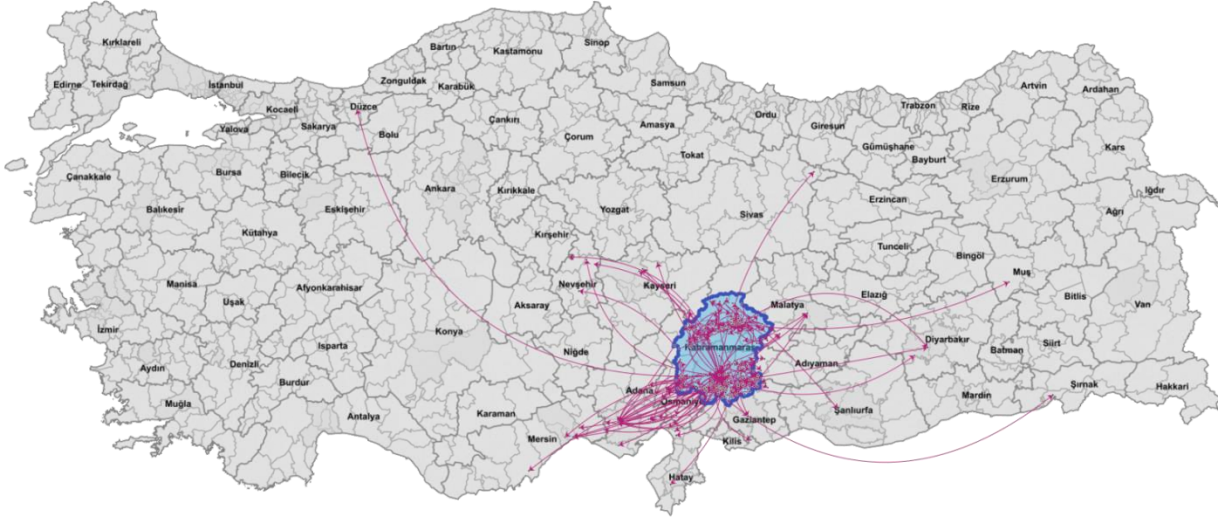
Harita 44- Kahramanmaraş İlinde Düzenli İş Gücü Hareketliliği





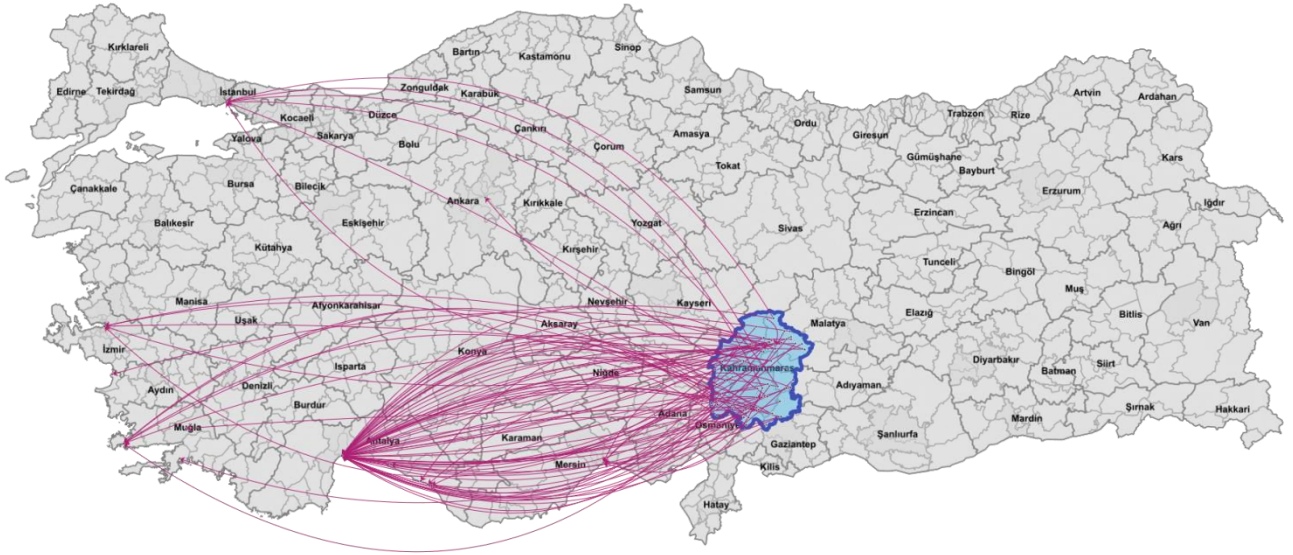
- Mevsimlik tarım işçiliği için en sık gidilen illerin Adana ve Mersin olduğu görülmektedir.

Harita 45- Kahramanmaraş İlinde Mevsimlik İş Gücü Hareketliliği (Tarım)



- Mevsimlik turizm işçiliği için en sık gidilen il Antalya (Merkez) olmakla birlikte bazı yerleşim yerlerinden Muğla (Bodrum), İzmir (Merkez), İstanbul (Merkez) gibi illere de gidiş olduğu görülmektedir.

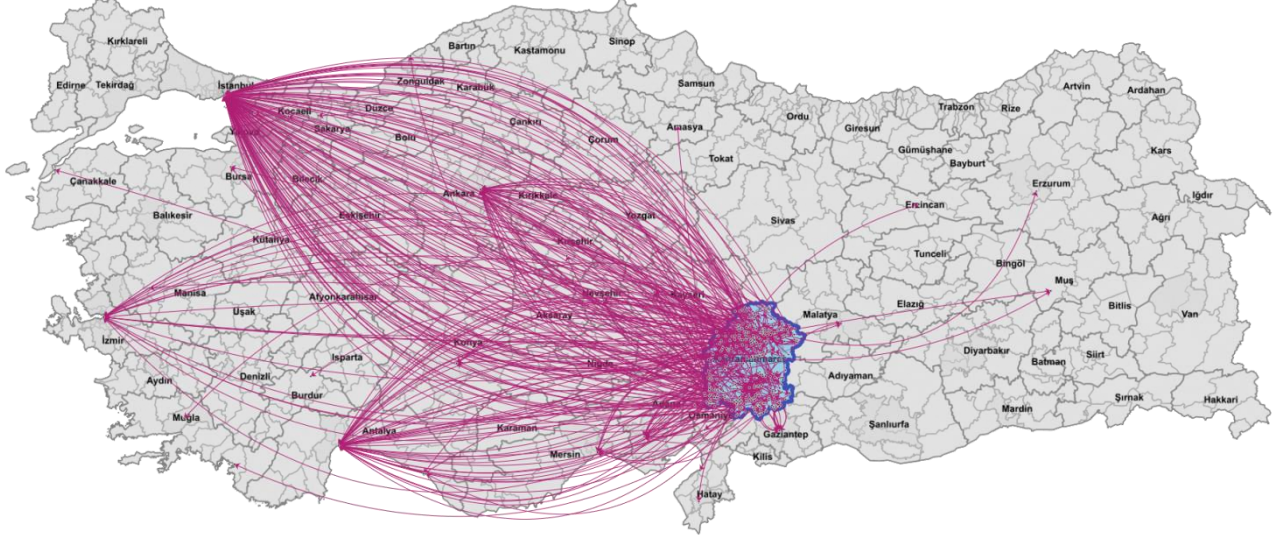
Harita 46- Kahramanmaraş İlinde Mevsimlik İş Gücü Hareketliliği (Turizm)



- Mevsimlik inşaat işçiliği için en sık gidilen illerin İstanbul, Ankara ve Antalya olduğu görülmektedir.



Harita 47- Kahramanmaraş İlinde Mevsimlik İş Gücü Hareketliliği (İnşaat)

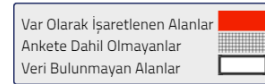
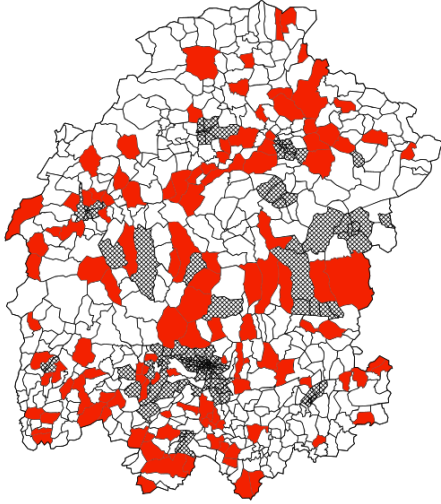


Kurulması Beklenen/Talep Edilen Tesisler

- Yerleşim yerinde kurulması beklenen/talep edilen tesislerle ilgili olarak Kahramanmaraş'ta;
 - 373 yerleşim yeri sosyal tesis,
 - 125 yerleşim yeri fabrika/atölye (özellikle kayısı üretiminin olduğu yerlerde meyve/sebze işleme/kurutma tesisi),
 - 110 yerleşim yeri soğuk hava deposu (meyve sebzelerin yıl boyu pazarlanabilmesi için),
 - 89 yerleşim yeri süt toplama merkezi (süt üretiminin yoğun olduğu bölgelerde ortak kullanım amacıyla)
 - 47 yerleşim yeri turizm tesisi (yerel ürünlerin pazarlanmasına da olanak sağlayacak toplu satış yerlerini içeren alanlar),
 - 34 yerleşim yeri ürün toplama merkezi (meyve/sebze üretiminin yoğunlaştığı bölgelerde)
 - 24 yerleşim yeri semt pazarı (birden fazla yerleşim yerinin ortak olarak kullanabileceği)
 - 16 yerleşim yeri atık toplama/artıma tesisi kurulmasını talep etmektedir.
- Fabrika/atölye tesisi talep eden yerleşim yerlerinin harita üzerinde gösterimi aşağıda yer almaktadır.



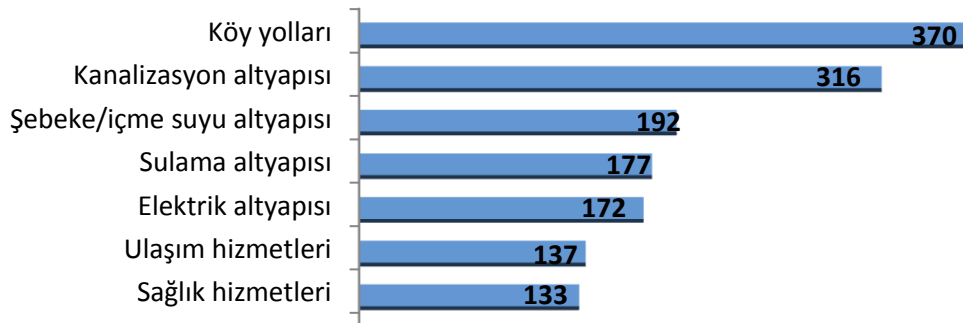
Harita 48- Kahramanmaraş İlinde Fabrika/Atölye Talep Eden Yerleşimlerin İl Genelinde Dağılımı



Sorun Alanları

- Kahramanmaraş'ta yerleşim yerlerinin en önemli sorunları arasında köy yolları, kanalizasyon alt yapısı, şebeke/içe suyu alt yapısı, sulama alt yapısı, elektrik alt yapısı gibi konular öne çıkmaktadır.

Şekil 7- Kahramanmaraş İlinde Öne Çıkan Sorun Alanları



- Kahramanmaraş'ta sorun olarak görülen bu alanlarda öne çıkan konular;
 - Eğitim hizmetlerinde sorun yaşayan (84 yerleşim yeri) yerleşim yerleri büyük ölçüde bina, öğretmen ve ortaöğretim kurumu eksikliğini giderilmesini ve birleşik sınıfların ayrılmasını,
 - Sağlık hizmetlerinde sorun yaşayan (133 yerleşim yeri) yerleşim yerleri doktor ve hemşirelerin geliş sürelerinin uzatılmasını, sağlık hizmeti için kat ettikleri mesafenin azaltılması amacıyla daha fazla aile sağlığı merkezinin kurulmasını,

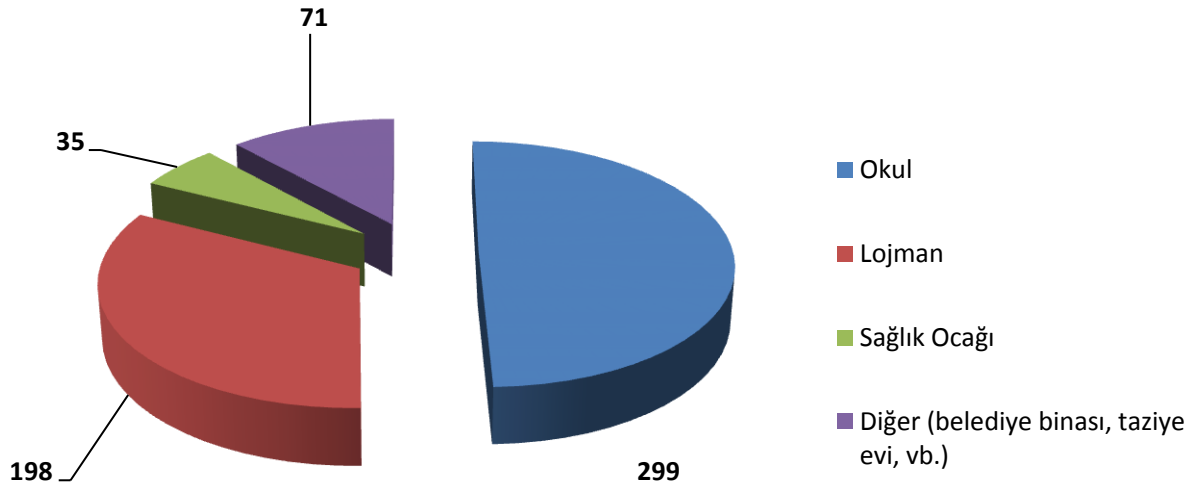


- Ulaşım hizmetlerinde sorun yaşayan (137 yerleşim yeri) yerleşim yerleri büyük ölçüde toplu taşıma aracı ve yol alt yapısının iyileştirilmesini,
- Elektrik hizmetlerinde sorun yaşayan (172 yerleşim yeri) yerleşim yerleri sık kesintilerin ve voltaj düşüklüğünün giderilmesini, elektrik altyapısının iyileştirilmesini, sulama amaçlı elektrik altyapısının kurulmasını,
- 316 yerleşim yeri kanalizasyon alt yapısının kurulmasını veya iyileştirilmesini,
- 192 yerleşim yeri şebeke suyu alt yapısının genellikle eskimiş olduğunu belirterek bakım yapılmasını,
- 177 yerleşim yeri sulama amaçlı gölet veya sulama sistemi kurulmasını,
- 34 yerleşim yeri internet altyapısının getirilmesini,
- 142 yerleşim yeri çevre düzenlemeleri yapılmasını (çöp konteynerlerinin yetersizliği, mezarlık alanlarının iyileştirilmesi, mezarlık kompleksi vb.) talep etmektedir.

Atıl Tesisler

- Kahramanmaraş'ta yerleşim yerlerinde bulunan başlıca atıl tesisler okul, lojman ve sağlık ocağı gibi yapılarıdır.

Şekil 8- Kahramanmaraş İlinde Yerleşim Yerlerinde Bulunan Atıl Tesisler



- Kahramanmaraş'ta atıl okul bulunan yerleşim yerleri aşağıdaki tabloda yer almaktadır.

Tablo 15- Kahramanmaraş İlinde Atıl Okul Bulunan Yerleşim Yerleri

Atıl Okul Bulunan Yerleşimler		Atıl Okul Bulunan Yerleşimler (Devamı)		Atıl Okul Bulunan Yerleşimler (Devamı)	
Afşin	Gözpınarı	Dulkadiroğlu	Ağabeyli	Göksun	Yeşilköy
Afşin	Çoğulhan	Dulkadiroğlu	Denizli	Göksun	Küçükçamurlu
Afşin	İncirli	Dulkadiroğlu	Alibeyuşağı	Göksun	Kemalpaşa
Afşin	Tanır	Dulkadiroğlu	Kozludere	Göksun	Yantepe



Tablo 15- Kahramanmaraş İlinde Atıl Okul Bulunan Yerleşim Yerleri (Devamı)

Afşin	Dağlıca	Dulkadiroğlu	Demirciler	Göksun	Tombak
Afşin	Kaşanlı	Dulkadiroğlu	Kazanlıpınar	Göksun	Kömür
Afşin	Hüyükklü	Dulkadiroğlu	Ekberoğlu	Göksun	Esenköy
Afşin	İnci	Dulkadiroğlu	Çınarlı	Göksun	Kızılöz
Afşin	Alimpınar	Ekinözü	Gaziler	Göksun	Güçüksu
Afşin	Çukurpınar	Ekinözü	Yeniköy	Göksun	Mürsel
Afşin	Tatlar	Ekinözü	Soysallı	Göksun	Gölpınar
Afşin	Söğütderesi	Ekinözü	Kabaktepe	Göksun	Yağmurlu
Afşin	Yazıköy	Ekinözü	Demirlik	Göksun	Karaahmet
Afşin	Aritaş	Ekinözü	Türkmenler	Göksun	Doğankonak
Afşin	Dokuztay	Ekinözü	Alışar	Göksun	Bozhüyük
Afşin	Oğlakkayası	Ekinözü	Çiftlik	Göksun	Ahmetcik
Afşin	Deveboynu	Ekinözü	Gözpınar	Göksun	Değirmendere
Afşin	Kangal	Ekinözü	Altunyaparak	Nurhak	Ağcaşar
Afşin	Topaktaş	Ekinözü	Çiftlikkale	Nurhak	Barış
Afşin	Berçenek	Ekinözü	Ortaören	Onikişubat	Muratlı
Afşin	Büget	Ekinözü	Anbar	Onikişubat	Sarımollalı
Afşin	Esence	Ekinözü	Kandil	Onikişubat	Öztürk
Afşin	Haticepınarı	Ekinözü	Akpınar	Onikişubat	Köşürge
Afşin	Çobanbeyli	Ekinözü	Kürtül	Onikişubat	Döngel
Afşin	Örenderesi	Elbistan	Bakış	Onikişubat	Avşar
Afşin	Alemdar	Elbistan	Kantarma	Onikişubat	Selimiye
Afşin	Armutalan	Elbistan	Uncular	Onikişubat	Kalakaya
Afşin	İğdemlik	Elbistan	Tapkırankale	Onikişubat	Yolyanı
Afşin	Kötüre	Elbistan	Akarca	Onikişubat	Dereboğazı
Afşin	Koçovası	Elbistan	Gücük	Onikişubat	Kaynar
Afşin	Binboğa	Elbistan	Hasankendi	Onikişubat	Saygılı
Andırın	Kargaçayırı	Elbistan	Horhor	Onikişubat	Kertmen
Andırın	Yeşilyurt	Elbistan	Gümüşdöven	Onikişubat	Hacınınoğlu
Andırın	Bostanlı	Elbistan	Aksakal	Onikişubat	Çokran
Andırın	Köleli	Elbistan	Ovacık	Onikişubat	Küçükşır
Andırın	Osmancık	Elbistan	Topallı	Onikişubat	Topçalı
Andırın	Çokak	Elbistan	Sevdilli	Onikişubat	Avgasır
Andırın	Beşbucak	Elbistan	Kayageçit	Onikişubat	Kapıkaya
Andırın	Kaleboynu	Elbistan	Dervişçimli	Onikişubat	Demrek
Andırın	Ariklar	Elbistan	Alkayaoğlu	Onikişubat	Süleymanlı
Andırın	Akgümüş	Elbistan	Küçükkyapalak	Onikişubat	Büyüksır
Andırın	Çuhadarlı	Elbistan	Yapılıpınar	Onikişubat	Ayşepınarı
Andırın	Başdoğan	Elbistan	Demircilik	Onikişubat	Sadıklı
Andırın	Gökgedik	Elbistan	Alembey	Onikişubat	Orhangazi
Andırın	Köklü	Elbistan	Kangal	Onikişubat	Altınova
Andırın	Boğazören	Elbistan	Güblüce	Onikişubat	Suçatı
Andırın	Erenler	Elbistan	Uzunpınar	Onikişubat	Çakırdere
Andırın	Boynuyoğunlu	Elbistan	Beştepe	Onikişubat	Yenicekale
Andırın	Sumaklı	Elbistan	Hacıhasanlı	Onikişubat	Yenidemir
Andırın	Akçakoyunlu	Elbistan	Kavaktepe	Onikişubat	Kerimli
Andırın	Gökahmetli	Elbistan	İncecik	Onikişubat	Köseli
Andırın	Altınboğa	Elbistan	Gökçek	Onikişubat	Beşen
Andırın	Camuzluk	Elbistan	Çıtlık	Onikişubat	Kısıklı
Andırın	Bulgurkaya	Elbistan	Karaelbistan	Pazarcık	Çiçekalanı
Andırın	Yeşiltepe	Elbistan	Armutalan	Pazarcık	Yolboyu
Andırın	Kabaklar	Elbistan	Çalış	Pazarcık	Nefsidoğanlı
Andırın	Kuzgun	Elbistan	Tepebaşı	Pazarcık	Narlı Cumhuriyet
Andırın	Darıovası	Elbistan	Tapkıran	Pazarcık	Soku
Andırın	Haciveliuşağı	Elbistan	Büyükyapalak	Pazarcık	Ördekdede
Andırın	Geben	Elbistan	Atmalıkaşanlı	Pazarcık	Armutlu
Andırın	Kızık	Elbistan	Kalaycık	Pazarcık	Turunçlu
Andırın	Cambaz	Elbistan	Sarıyatak	Pazarcık	Karaağaç



Tablo 15- Kahramanmaraş İlinde Atıl Okul Bulunan Yerleşim Yerleri (Devamı)

Andırın	Yeniköy	Elbistan	Beyyurdu	Pazarcık	Ganıdağketiler
Andırın	Yeşilova	Elbistan	Özbek	Pazarcık	Hanobası
Andırın	Altınyayla	Elbistan	Fakioğlu	Pazarcık	Damlataş
Andırın	Kabağaç	Elbistan	Yalıntaş	Pazarcık	Emiroğlu
Andırın	Orhaniye	Elbistan	Günaltı	Pazarcık	Büyüknacar Kocadere
Andırın	Alameşe	Elbistan	Yalak	Pazarcık	Osmandede
Andırın	Alanlı	Elbistan	Sünnet	Pazarcık	Keleş
Andırın	Alınoluk	Elbistan	Köseyahya	Pazarcık	Bölükçam
Andırın	Tatarlı	Elbistan	Ağlıca	Pazarcık	Kızkapanlı
Andırın	Emirler	Elbistan	Karahasanuşağı	Pazarcık	Akdemir
Andırın	Kıyıkçı	Elbistan	Elmalı	Pazarcık	Harmancık
Andırın	Efirağızlı	Elbistan	Hasanalili	Pazarcık	Yukarıhöcükülü
Çağlayancerit	Zeynepuşağı	Göksun	Göynük	Pazarcık	Akçalar
Çağlayancerit	Küçüküngüt	Göksun	Kınikköz	Pazarcık	Büyüknacar Fatih
Dulkadiroğlu	Budaklı	Göksun	Büyükçamurlu	Pazarcık	Musolar
Dulkadiroğlu	Küpelikiz	Göksun	Tahirbey	Pazarcık	Çiçek
Dulkadiroğlu	Kocolar	Göksun	Payamburnu	Pazarcık	Cimikanlı
Dulkadiroğlu	Arslanbey Çiftliği	Göksun	Karaömer	Pazarcık	İncirli
Dulkadiroğlu	Abbaslar	Göksun	Acelma	Pazarcık	Karabıyıklı
Dulkadiroğlu	Karamanlı	Göksun	Sırmalı	Pazarcık	Akcakoyunlu
Dulkadiroğlu	Bulanık	Göksun	Kaleboynu	Pazarcık	Evri Taşbiçme
Dulkadiroğlu	Ayaklıcaoluk	Göksun	Yeniyapan	Pazarcık	Karaçay
Dulkadiroğlu	Öksüzlü	Göksun	Yoğunluk	Pazarcık	Sarıerik
Dulkadiroğlu	Elmalar	Göksun	Elmalı	Pazarcık	Kizirli
Dulkadiroğlu	Bahçeli	Göksun	Yiricek	Pazarcık	Tilkiler
Dulkadiroğlu	Kılağlı	Göksun	Korkmaz	Pazarcık	Eğlen
Dulkadiroğlu	Kuzucak	Göksun	Kale	Pazarcık	Yeşilkent
Dulkadiroğlu	Halkaçayırı	Göksun	Temürağa	Pazarcık	Karahüyük
Dulkadiroğlu	Eskinarlı	Göksun	Mehmetbey	Pazarcık	Büyüknacar Merkez
Dulkadiroğlu	Kabasakal	Göksun	Hacıodal	Pazarcık	Yarbaşı
Dulkadiroğlu	Akyar	Göksun	Çardak	Türkoğlu	Güllühüyük
Dulkadiroğlu	Kartal	Göksun	Kanlıkavak	Türkoğlu	Pınarhüyük
Dulkadiroğlu	Sivricehüyük	Göksun	Keklikoluk	Türkoğlu	Kuyumcular
Dulkadiroğlu	Çobanlı	Göksun	Kavşut	Türkoğlu	Bayramgazi
Dulkadiroğlu	Ulutaş	Göksun	Mahmutbey	Türkoğlu	Cennetpınarı
Dulkadiroğlu	Çokyaşar	Göksun	Çamdere	Türkoğlu	Minehüyük
Dulkadiroğlu	Maksutuşağı	Göksun	Soğukpınar	Türkoğlu	Yeniköy
Dulkadiroğlu	Osmanbey	Göksun	Hacımirza		

Tablo 16- Kahramanmaraş İlinde Yerleşim Yerlerinde Bulunan Diğer Atıl Tesisler

Atıl Lojman Bulunan Yerleşimler		Atıl Lojman Bulunan Yerleşimler (Devamı)		Atıl Sağlık Ocağı Bulunan Yerleşimler	
Afşin	Emirilyas	Elbistan	Beştepe	Afşin	Emirilyas
Afşin	Gözpınarı	Elbistan	Hacıhasanlı	Afşin	Büyüksevin
Afşin	Örenli	Elbistan	Gündere	Afşin	Esence
Afşin	Çoğulhan	Elbistan	İncecik	Afşin	Haticepınarı
Afşin	İncirli	Elbistan	Gökçek	Afşin	Çobanbeyli
Afşin	Anzorey	Elbistan	Çıtlık	Afşin	Alemdar
Afşin	Dağlıca	Elbistan	Karaelbistan	Afşin	Armutalan
Afşin	Soğucak	Elbistan	Armutalan	Çağlayancerit	Kale
Afşin	Kaşanlı	Elbistan	Çalış	Dulkadiroğlu	Budaklı
Afşin	Büyüksevin	Elbistan	Tepebaşı	Dulkadiroğlu	Karamanlı
Afşin	Hüyükklü	Elbistan	Tapkıran	Dulkadiroğlu	Kozludere



Tablo 16- Kahramanmaraş İlinde Yerleşim Yerlerinde Bulunan Diğer Atıl tesisler (Devamı)

Afşin	İnci	Elbistan	Büyükapalak	Elbistan	Bakış
Afşin	Söğütderesi	Elbistan	Kalaycık	Elbistan	Güçük
Afşin	Yazıköy	Elbistan	Sarıyatak	Elbistan	İncecik
Afşin	Dokuztay	Elbistan	Beyyurdu	Elbistan	Karaelbistan
Afşin	Oğlakkayası	Elbistan	Özbek	Elbistan	Toprakhisar
Afşin	Kangal	Elbistan	Fakioğlu	Elbistan	Kalaycık
Afşin	Topaktaş	Elbistan	Yalıntaş	Elbistan	Beyyurdu
Afşin	Büget	Elbistan	Günaltı	Elbistan	Fakioğlu
Afşin	Esence	Elbistan	Sünnet	Elbistan	Karahasanuşağı
Afşin	Haticepınarı	Elbistan	Köseyahya	Elbistan	Keçemağara
Afşin	İğdemlik	Elbistan	Ağlıca	Göksun	Tahirbey
Afşin	Kötüre	Elbistan	Karahasanuşağı	Göksun	Çağlayan
Afşin	Koçovası	Elbistan	Hasanalili	Göksun	Keklikoluk
Afşin	Binboğa	Elbistan	Kışla	Nurhak	Tatlar
Andırın	Çokak	Göksun	Findıklıkoyak	Onikişubat	Çağlayan
Andırın	Beşbucak	Göksun	Apıklar	Onikişubat	Kertmen
Andırın	Torun	Göksun	Kınıkköz	Onikişubat	Avcılar
Andırın	Başdoğan	Göksun	Kamışcık	Onikişubat	Ayşepınarı
Andırın	Köklü	Göksun	Sırmalı	Onikişubat	Yenidemir
Andırın	Boğazören	Göksun	Kaleboynu	Onikişubat	Kerimli
Andırın	Erenler	Göksun	Yeniyapan	Pazarcık	Armutlu
Andırın	Boynuyoğunlu	Göksun	Yiricek	Pazarcık	Salmanlı
Andırın	Sumaklı	Göksun	Temürağa	Pazarcık	Akdemir
Andırın	Akçakoyunlu	Göksun	Mehmetbey	Pazarcık	Aşağımülk
Andırın	Gökçeli	Göksun	Hacıkodal	Atıl Cami Bulunan Yerleşimler	
Andırın	Altınboğa	Göksun	Kanlıkavak	Afşin	Anzorey
Andırın	Camuzluk	Göksun	Keklikoluk	Afşin	Dağlıca
Andırın	Bulgurkaya	Göksun	Kavşut	Afşin	Karagöz
Andırın	Kabaklar	Göksun	Çamdere	Afşin	Koçovası
Andırın	Akifiye	Göksun	Soğukpınar	Andırın	Camuzluk
Andırın	Kızık	Göksun	Hacimirza	Dulkadiroğlu	Eskinarlı
Andırın	Yeniköy	Göksun	Küçükçamurlu	Dulkadiroğlu	Ulutaş
Andırın	Yeşilova	Göksun	Kemalpaşa	Dulkadiroğlu	Hacıyüplü
Andırın	Altınyayla	Göksun	Yantepe	Dulkadiroğlu	Kemallı
Andırın	Kabaağaç	Göksun	Tombak	Elbistan	Yapraklı
Andırın	Orhaniye	Göksun	Kömür	Elbistan	Gökçek
Andırın	Alameşe	Göksun	Esenköy	Elbistan	Beyyurdu
Andırın	Alanlı	Göksun	Gücüksu	Elbistan	Köşk
Andırın	Alınoluk	Göksun	Mürsel	Elbistan	Fakioğlu
Andırın	Emirler	Göksun	Aslanbeyçiftliği	Elbistan	Elmalı
Andırın	Kıyıkçı	Göksun	Bozhüyük	Göksun	Temürağa
Çağlayancerit	Zeynepuşağı	Göksun	Değirmendere	Göksun	Hacıkodal
Dulkadiroğlu	Küpelikız	Nurhak	Ağcaşar	Göksun	Çardak
Dulkadiroğlu	Kocular	Nurhak	Barış	Göksun	Çamdere
Dulkadiroğlu	Arslanbey Çiftliği	Onikişubat	Sarımollalı	Onikişubat	Maksutlu
Dulkadiroğlu	Bulanık	Onikişubat	Öztürk	Onikişubat	Topçalı
Dulkadiroğlu	Ayaklıcaoluk	Onikişubat	Selimiye	Onikişubat	Kızılseki
Dulkadiroğlu	Elmalar	Onikişubat	Kalakaya	Onikişubat	Çakırdere
Dulkadiroğlu	Kuzucak	Onikişubat	Dereboğazı	Onikişubat	Kerimli
Dulkadiroğlu	Halkaçayırı	Onikişubat	Rahmacılar	Pazarcık	Armutlu
Dulkadiroğlu	Peynirdere	Onikişubat	Çokran	Türkoğlu	Kırmakaya
Dulkadiroğlu	Kabasakal	Onikişubat	Küçüksır	Atıl Ahır Bulunan Yerleşimler	
Dulkadiroğlu	Akyar	Onikişubat	Hacılar	Andırın	Kargaçayırı
Dulkadiroğlu	Sivricehüyük	Onikişubat	Süleymanlı	Andırın	Orhaniye
Dulkadiroğlu	Çobanlı	Onikişubat	Büyüksır	Elbistan	Kantarma
Dulkadiroğlu	Ulutaş	Onikişubat	Ayşepınarı	Elbistan	Ovacık



Tablo 16- Kahramanmaraş İlinde Yerleşim Yerlerinde Bulunan Diğer Atıl tesisler (Devamı)

Dulkadiroğlu	Çokyaşar	Onikişubat	Kerimli	Elbistan	Dervişçimli
Dulkadiroğlu	Maksutuşağı	Onikişubat	İsmaili	Elbistan	Hacıhasanlı
Dulkadiroğlu	Osmanbey	Onikişubat	Köseli	Elbistan	Gündere
Dulkadiroğlu	Hacıyüplü	Onikişubat	Kısıklı	Elbistan	Izgın
Dulkadiroğlu	Kemallı	Pazarcık	Narlı Cumhuriyet	Elbistan	Beyyurdu
Dulkadiroğlu	Denizli	Pazarcık	Soku	Elbistan	Çiçek
Dulkadiroğlu	Kazanlıpınar	Pazarcık	Beşçeşme	Elbistan	Köseyahya
Dulkadiroğlu	Çınarlı	Pazarcık	Armutlu	Elbistan	Ağlıca
Ekinözü	Gaziler	Pazarcık	Turunçlu	Elbistan	Elmalı
Ekinözü	Yeniköy	Pazarcık	Karaağaç	Göksun	Tahirbey
Ekinözü	Kabaktepe	Pazarcık	Hanobası	Göksun	Mehmetbey
Ekinözü	Demirlik	Pazarcık	Damlataş	Göksun	Hacimirza
Ekinözü	Alişar	Pazarcık	Emiroğlu	Göksun	Küçükçamurlu
Ekinözü	Çiftlik	Pazarcık	Çöçelli	Göksun	Karatut
Ekinözü	Altunyaprak	Pazarcık	Bölükçam	Nurhak	Kullar
Ekinözü	Çiftlikkale	Pazarcık	Akdemir	Onikişubat	Cüceli
Ekinözü	Ortaören	Pazarcık	Harmancık	Pazarcık	Akdemir
Ekinözü	Anbar	Pazarcık	Akçalar	Pazarcık	Çiçek
Ekinözü	Kandil	Pazarcık	Sakarkaya	Türkoğlu	Yeniköy
Ekinözü	Akpınar	Pazarcık	Cimikanlı	Atıl Köy Konağı Bulunan Yerleşimler	
Ekinözü	Kürtül	Pazarcık	Yukarımülk	Afşin	Gözpınarı
Elbistan	Tapkırankale	Pazarcık	Evri Taşbiçme	Çağlayancerit	Bölükdamlar
Elbistan	Akarca	Pazarcık	Sarıerik	Ekinözü	Akpınar
Elbistan	Güçük	Pazarcık	Kizirli	Elbistan	Küçükyapalak
Elbistan	Aksakal	Pazarcık	Tilkiler	Elbistan	Sarıyatak
Elbistan	Ovacık	Pazarcık	Eğlen	Göksun	Kanlıkavak
Elbistan	Topallı	Pazarcık	Yeşilkent		
Elbistan	Kayageçit	Türkoğlu	Çakıroğlu		
Elbistan	Alkayaoğlu	Türkoğlu	Kuyumcular		
Elbistan	Yapılıpınar	Türkoğlu	Cennetpınarı		
Elbistan	Alembey	Türkoğlu	Yeniköy		
Elbistan	Kangal				
Elbistan	Uzunpınar				



C. OSMANİYE İLİ SONUÇLARI

1. KENTSEL HİZMET MERKEZLERİ

Türkiye’de Kentsel ve Kırsal Hizmet Merkezleri Raporu ile Türkiye’de kentsel yerleşim yerleri 7 derecede (7 en yüksek 1B en düşük) kademelendirilmiştir. Osmaniye ili ilçelerinin söz konusu kademelendirme içerisindeki yeri Tablo 17’de yer almaktadır. Buna göre Osmaniye il merkezi 4B derecesindedir. Kadirli ve Düziçi ilçeleri 2A sınıfında yer alırken Sumbas ve Hasanbeyli en düşük sıralama olan 1B sınıfında yer almıştır.

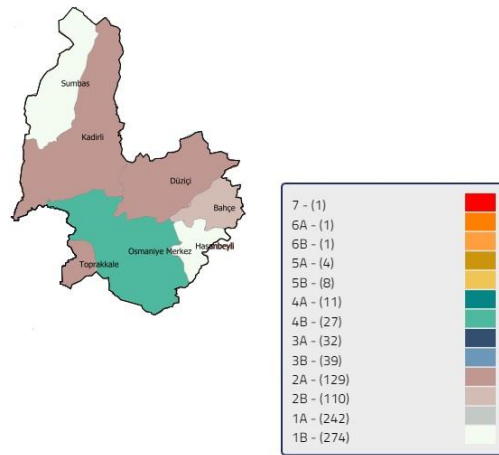
Tablo 17- Kentsel Hizmet Merkezlerini Üst Derecedeki Yerleşim Yerleri

7	6A	6B	5A	5B	4A	4B
İstanbul Merkez	Ankara Merkez	İzmir Merkez	Bursa Merkez	Kayseri Merkez	Diyarbakır Merkez	Kahramanmaraş Merkez
			Adana Merkez	Gaziantep Merkez	Malatya Merkez	Kütahya Merkez
			Konya Merkez	Mersin Merkez	Erzurum Merkez	Aydın Merkez
			Antalya Merkez	Eskişehir Merkez	Manisa Merkez	Kırıkkale Merkez
				Kocaeli Merkez	Sivas Merkez	Balıkesir Merkez
				Samsun Merkez	Kocaeli Gebze	Uşak Merkez
				Denizli Merkez	Trabzon Merkez	Batman Merkez
				Sakarya Merkez	Elâzığ Merkez	Karabük Merkez
					Şanlıurfa Merkez	Hatay Merkez
					Afyon Merkez	Bolu Merkez
					Isparta Merkez	Aksaray Merkez
						Düzce Merkez
						Van Merkez
						Tekirdağ Merkez
						Ordu Merkez
						Çanakkale Merkez
						Kocaeli Körfez
						Rize Merkez
						Osmaniye Merkez
						Muğla Merkez
						Erzincan Merkez
						Edirne Merkez
						Tokat Merkez
						Niğde Merkez
						Çorum Merkez
						Giresun Merkez
						Hatay İskenderun

Tablo 18- Osmaniye İli Kentsel Hizmet Merkezleri ve Dereceleri

Yerleşim Yeri	Derece
Osmaniye Merkez	4B
Osmaniye Kadirli	2A
Osmaniye Düziçi	2A
Osmaniye Toprakkale	2A
Osmaniye Bahçe	2B
Osmaniye Sumbas	1B
Osmaniye Hasanbeyli	1B

Harita 49- Osmaniye İli Kentsel Hizmet Merkezleri ve Dereceleri





2. ETKİ ALANLARI

Yerleşimlerin en fazla hizmet aldığı (bağlandığı) diğer yerleşimi/yerleşimleri belirleyerek oluşturulan dögümsel bölgelerdir. Kentsel yerleşimlerin etki alanlarının (hinterland) belirlenmesine yönelik yapılan analiz çalışmaları sonucunda 18 merkez ve bu merkezlerin altında yer alan alt merkezlerin de etki alanları elde edilmiştir. Söz konusu 18 merkez İstanbul, Ankara, İzmir, Denizli, Bursa, Antalya, Adana, Gaziantep, Eskişehir, Konya, Kayseri, Karabük, Diyarbakır, Malatya, Samsun, Trabzon, Erzurum ve Van'dır.

Hatay, Kahramanmaraş ve Osmaniye illerinden oluşan TR63 Bölgesinde; Osmaniye ili Adana'nın etki alanında kalmaktadır. Osmaniye ili, Osmaniye merkezi ve Kadirli ilçesi üzerinden Adana etki alanına bağlanmaktadır.

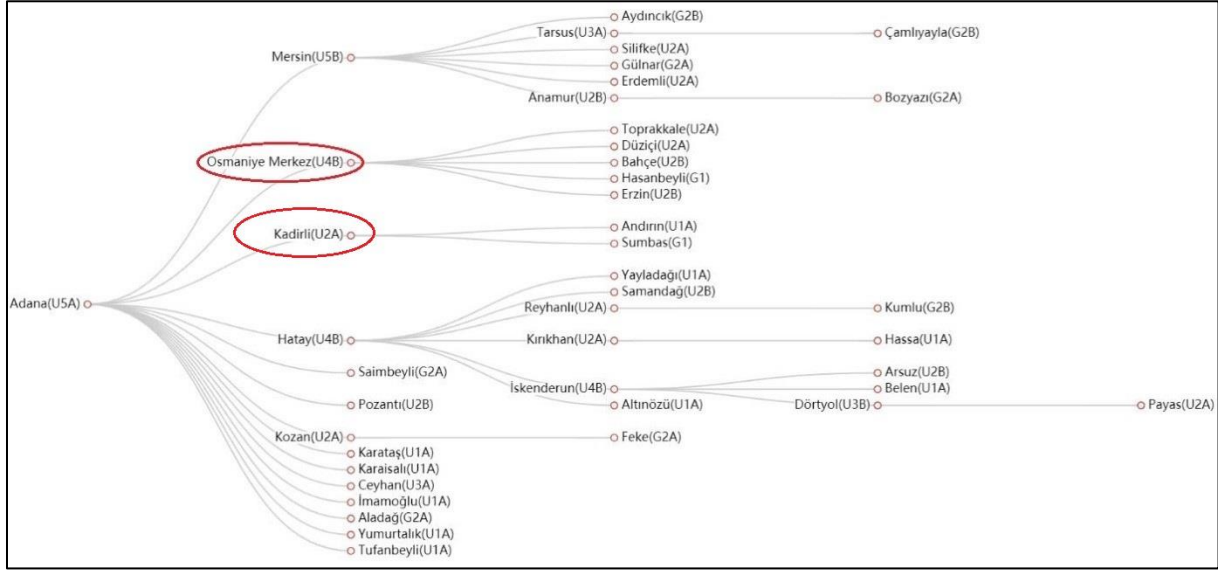
Harita 50- Etki Alanları



Ülkenin güneyinde bulunan güçlü kentsel yerleşimler sistemlerinden biri Adana (5A) ve kısmen Mersin (5B) merkezli olan ve İskenderun (4B), Osmaniye Merkez (4B), Hatay Merkez (4B), Tarsus (3A) ve Ceyhan (3A) gibi yüksek derece yerleşimleri etki alanında bulunduran bölgedir. Hatay, Kahramanmaraş ve Osmaniye illerinden oluşan TR63 Bölgesinde Osmaniye ili Adana etki alanında kalmaktadır. Osmaniye ili, Osmaniye merkezi ve Kadirli ilçesi üzerinden bağlanarak Adana etki alanında kalmaktadır. Osmaniye merkezi üzerinden Toprakkale, Düziçi, Bahçe, Hasanbeyli, Erzin (Hatay) ilçeleri Adana etki alanına bağlanırken; Kadirli ilçesi üzerinden de Sumbas ve Andırın (Kahramanmaraş) ilçeleri Adana etki alanına bağlanmaktadır. Erzin ilçesi Hatay il sınırlarında olmasına karşı Osmaniye üzerinden Adana etki alanına bağlanmaktadır. Benzer şekilde Andırın ilçesi Kahramanmaraş il sınırları içerisinde yer almasına karşın Kadirli (Osmaniye) ilçesi üzerinden Adana etki alanına bağlanmaktadır.

Nüfus, coğrafya, bölgesel kalkınma planları, temel istatistikî göstergeler, illerin sosyo-ekonomik gelişmişlik sıralaması kriterleri kullanılarak oluşturulan İstatistikî Bölge Birimleri Sınıflandırmasının (İBBS) ve İBBS kapsamında oluşturulan Düzey 2 bölgelerinde kurulan kalkınma ajanslarının hizmet bölgelerinin, YER-SİS çalışmasında yer alan göstergeler ve çalışmanın çıktılarından olan etki alanları çerçevesinde güncellenebileceği değerlendirilmektedir.

Şekil 9- Adana Etki Alanı

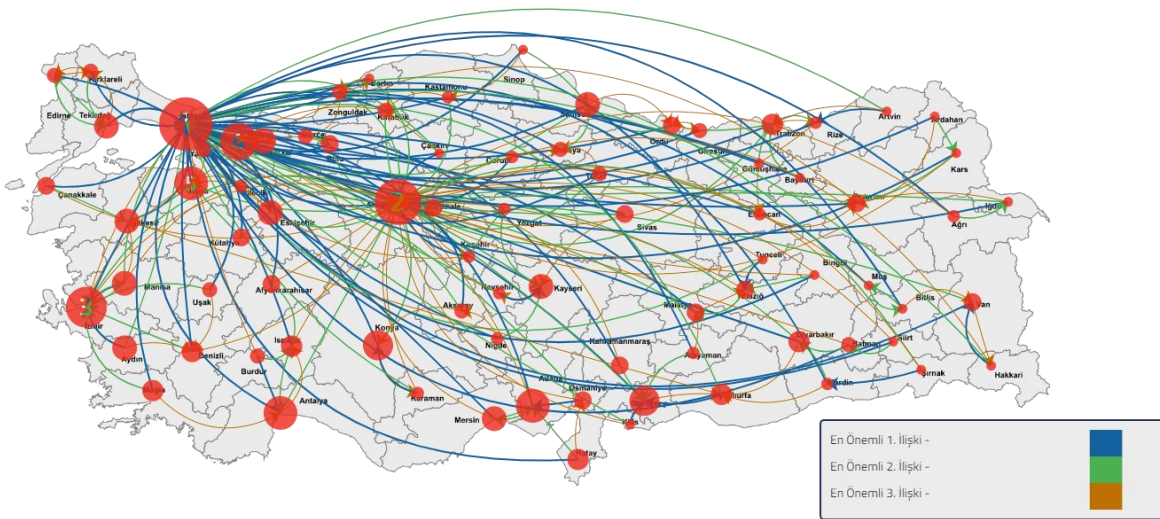


3. AĞ ANALİZLERİ

Bütünleşik Ağda İllerin İlk Üç İlişkisi

- Bütünleşik ağda en güçlü ilişkiler İstanbul merkezin etkisiyle Marmara Bölgesi'nde yoğunlaşmaktadır. Bütünleşik ağda kentsel yerleşimler arası ilk 3 ilişki incelendiğinde Adana, 2.önemli ilişkisi İstanbul ve 3.önemli ilişkisi Ankara ile kurulmuştur.

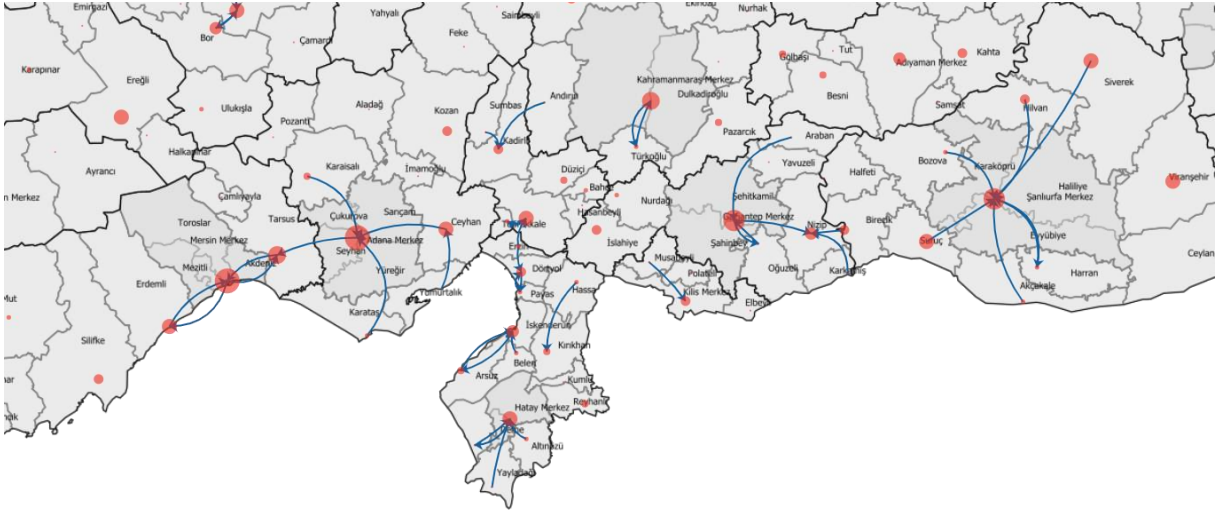
Harita 51- Bütünleşik Ağda İller Arası İlişkiler



Ortaöğretimde İlçeler Arası İlk 250 İlişki

- Ortaöğretimde ilçeler arasında Türkiye'deki ilk 250 ilişki Toprakkale ilçesi ile Osmaniye Merkez arasında karşılıklı bir öğrenci ilişkisi olduğu görülmektedir. İl dışından ilişkilere bakıldığında, Hatay'ın Erzin ilçesinden Osmaniye Merkez'e ve Kahramanmaraş'ın Andırın ilçesinden Osmaniye'nin Kadiri ilçesine öğrenci akışı olduğu görülmektedir. Raporun Hatay ili sonuçları bölümünde değinildiği üzere Erzin ilçesi eğitim hizmetlerin karşılanması bakımında kendine yetemediği noktalarda ihtiyaçlarını Osmaniye merkezinden karşılamaktadır. Raporun, Kahramanmaraş ili sonuçları bölümünde değinildiği üzere Andırın ilçesi eğitim hizmetlerin karşılanması bakımında kendine yetemediği noktalarda ihtiyaçlarını Kadiri ilçesinden karşılamaktadır.

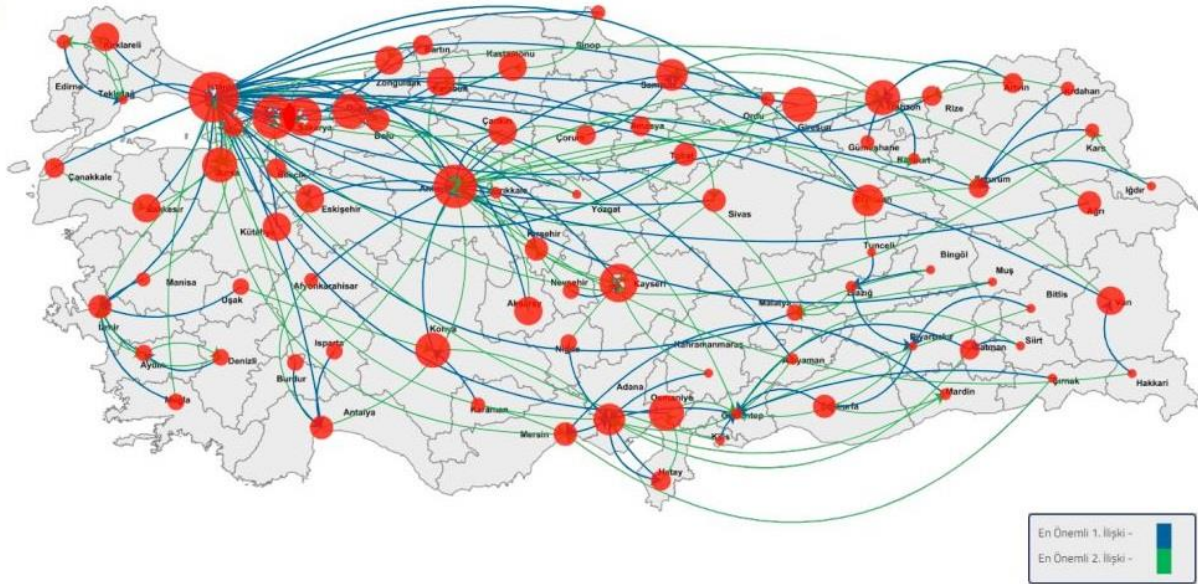
Harita 52- Ortaöğretimde İlçeler Arası Öğrenci Akışları



Ulaşım Hizmetlerinde Yakınlık Merkeziliği

- İllerin diğer illere ulaşılabilirliklerini gösteren yakınlık merkezilik ölçütüne göre Osmaniye, önemli bir merkez olarak ön plana çıkmaktadır. TR63 Bölge Planı 2014-2023 analiz çalışmaları kapsamında yapılan Erişilebilirlik Analizi çalışmasında ulaşım türlerine göre erişim ele alınmış havayolu, karayolu, denizyolu, demiryolu ulaşım endeksleri ile çok modlu erişim erişilebilirlik endeksleri hesaplanmıştır. Çok modlu erişim yerleşim yerlerinin karayolu, havayolu, denizyolu ve demiryolu ağı bakımında erişilebilirlik endekslerinin tamamının eşit ağırlıklı olarak alınmasıyla hesaplanmıştır. Buna göre TR63 Bölgesi'nden en yüksek endeks değerine sahip ilçe Toprakkale (Osmaniye) olup 2.sırada Osmaniye merkezi çıkmıştır. Her iki çalışmada da Osmaniye'nin ulaşım hizmetleri bakımında geçiş noktası özelliğine sahip olduğu görülmektedir.

Harita 53- Ulaşım Hizmetlerinde Yakınlık Merkeziliği ve İl Bazında İlk İki İlişki

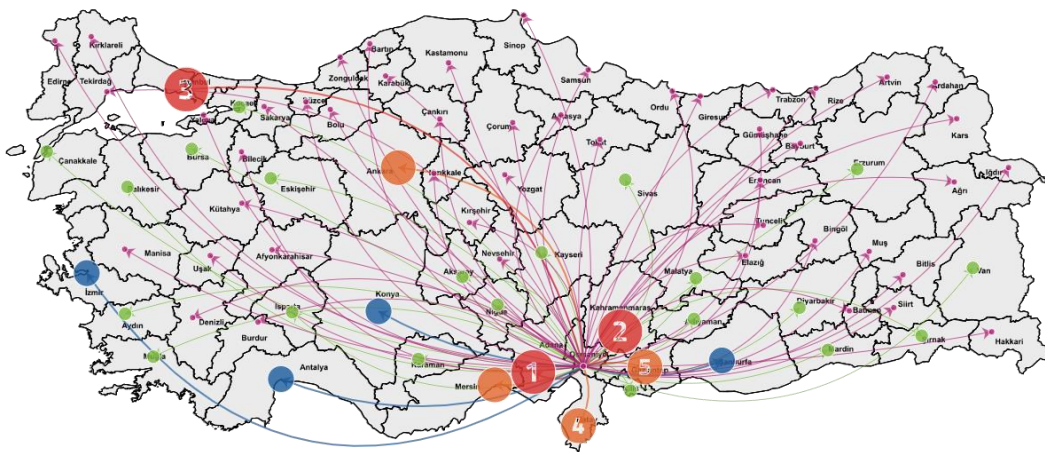


4. YERLEŞİMLER ARASI İLİŞKİLER

Yerleşimler Arası Göç

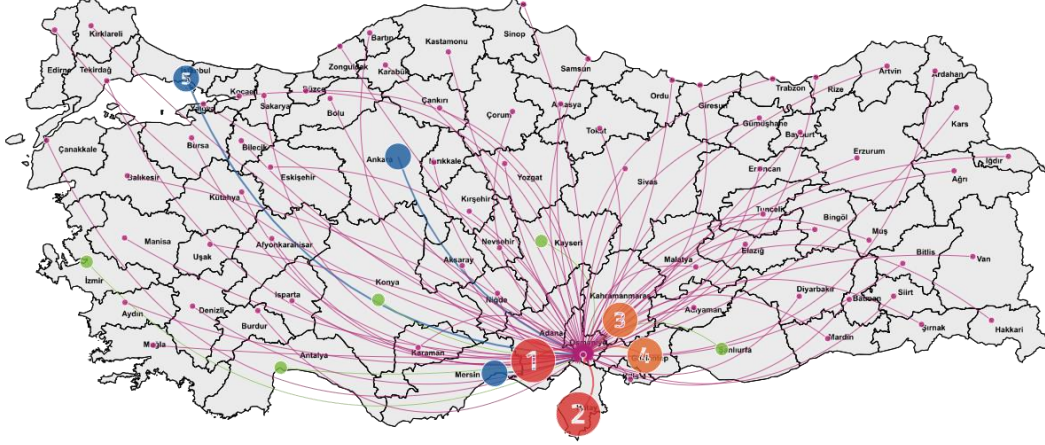
- 2018 yılı itibarıyla Osmaniye ilinin göç verdiği yerleşimler sıralamasında 1.sırada Adana, 2.sırada Kahramanmaraş, 3.sırada İstanbul, 4.sırada Hatay ve 5.sırada Gaziantep gelmektedir.

Harita 54- Osmaniye İlının Göç Verdiği Yerleşim Yeri Akışları



- 2018 yılı itibarıyla Osmaniye ilinin göç aldığı yerleşimler sıralamasında 1.sırada Adana, 2.sırada Hatay, 3.sırada Kahramanmaraş, 4.sırada Gaziantep ve 5.sırada İstanbul gelmektedir.

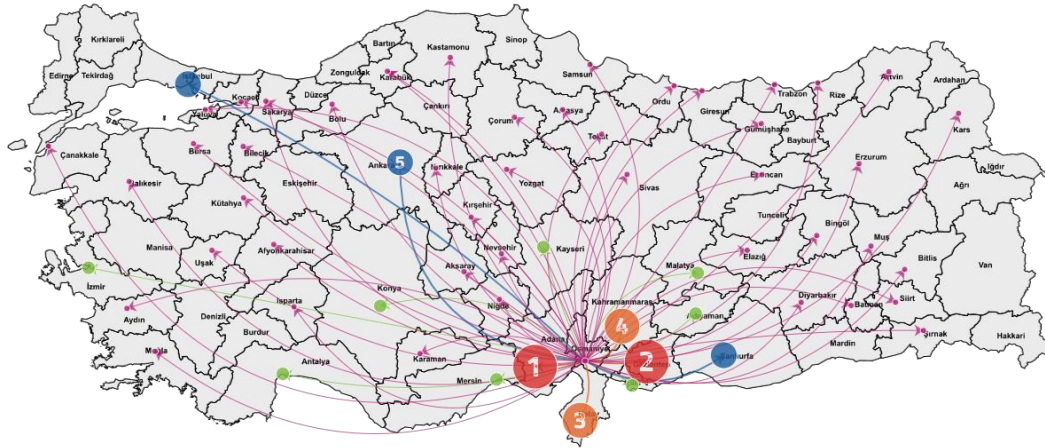
Harita 55- Osmaniye İlinin Göç Aldığı Yerleşim Yeri Akışları



Ortaöğretim İkamet ve Okul Yeri Bilgileri

- 2019 yılı itibariyle yerleşim yerleri arasında ortaöğretim için giden öğrenci sayısı akışları ele alındığında Osmaniye ilinden ortaöğretim için 1.sırada Adana'ya, 2.sırada Gaziantep'e, 3.sırada Hatay'a, 4.sırada Kahramanmaraş'a ve 5.sırada Ankara'ya gidilmektedir.

Harita 56- Ortaöğretim İçin Gidilen Yerleşim Yeri Akışları



Yükseköğretim İkamet ve Okul Yeri Bilgileri

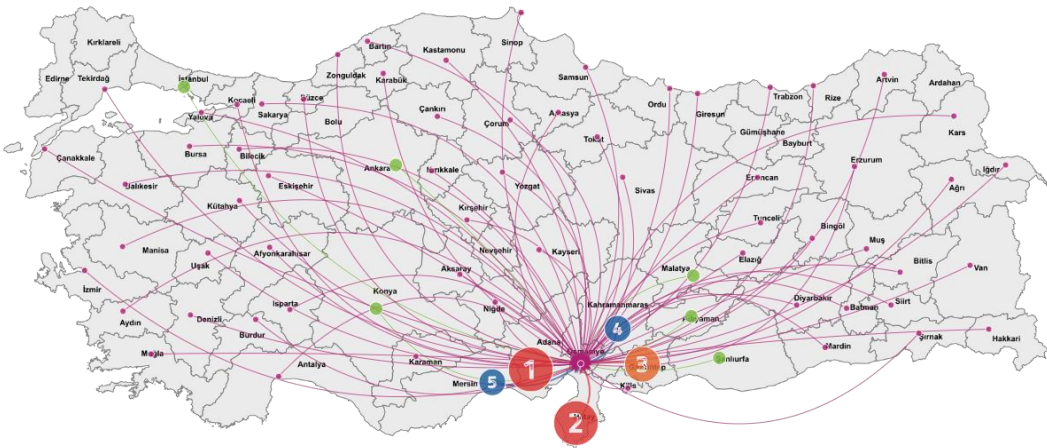
- 2017 yılı verilerine göre üniversiteyi kazanan öğrencilerin ikamet yeri ve ilk yerleştikleri yer yerleşim incelendiğinde üniversite eğitimi için Osmaniye'den gidenler 1.sırada Eskişehir'i, 2.sırada İstanbul'u, 3.sırada Adana'yı, 4.sırada Erzurum'u ve 5.sırada Kahramanmaraş'ı tercih etmektedir.

Harita 57- Yükseköğretim için Gidilen Yerleşim Yeri Akışları



- 2017 yılı verilerine göre üniversiteyi kazanan öğrencilerin ikamet yeri ve ilk yerleştikleri yerleşim incelendiğinde üniversite eğitimi için Osmaniye'yi tercih edenler sıralamasında 1.sırada Adana, 2.sırada Hatay, 3.sırada Gaziantep, 4.sırada Kahramanmaraş ve 5.sırada Mersin yer almaktadır. Yükseköğretim için Osmaniye'ye gelenlerin coğrafik yakınlık nedeniyle Osmaniye'yi tercih etmekte oldukları değerlendirilmektedir.

Harita 58- Yükseköğretim için Gelinen Yerleşim Yeri Akışları

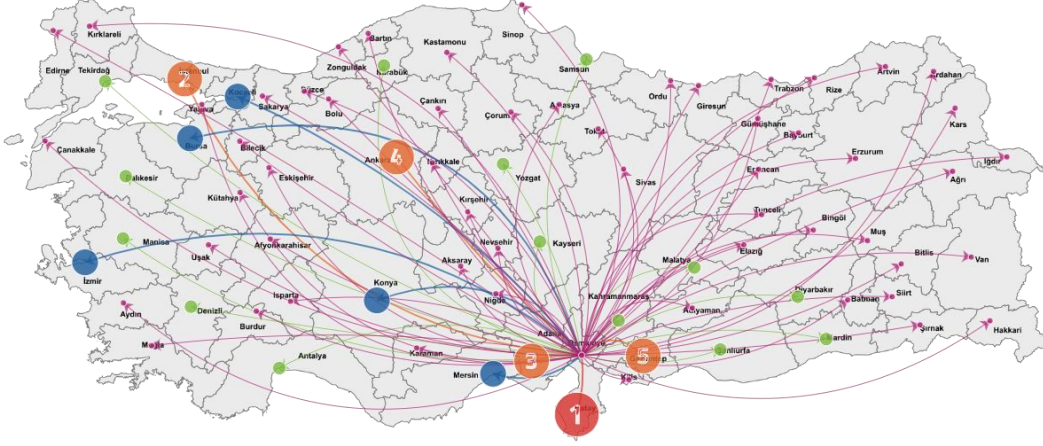


Yerleşimler Arası Ticaret

- 2018 yılı itibariyle yerleşim yerleri arasında ticaret satış tutar akışları ele alındığında Osmaniye ilinin yaptığı satış tutarlarında 1.sırada Hatay, 2.sırada İstanbul, 3.sırada Adana 4.sırada Ankara ve 5.sırada Gaziantep gelmektedir.



Harita 59- Yerleşim Yeri Satış Tutarı Akışları



Yerleşimlerde İşletme Ciroları (2018 Yılı)

- 2018 yılı itibarıyla işyerlerinin ciro tutarları incelendiğinde Osmaniye ilinde Toprakkale ilçesinin ilk sırada, il merkezinin 2.sırada ve 3.sırada Kadirli ilçesinin geldiği görülmektedir. Toprakkale ilçesinin ilk sırada yer alması Osmaniye Organize Sanayi Bölgesi'nin Toprakkale ilçesi sınırlarında kurulmuş olmasından kaynaklanmaktadır.

Harita 60- Yerleşim Yerlerinde İşletme Ciroları



Tablo Veriler

İl	İlçe	Ciro(TL)
	Toprakkale	22.820.769.996
	Merkez	8.119.806.423
	Kadirli	3.509.583.617
	Düzüğü	1.044.822.316
	Bahçe	754.242.419
	Hasanbeyli	110.685.056
	Sumbas	61.169.775

7 kayıttan 1 - 7 arasındaki kayıtlar gösteriliyor

Geri 1 İleri



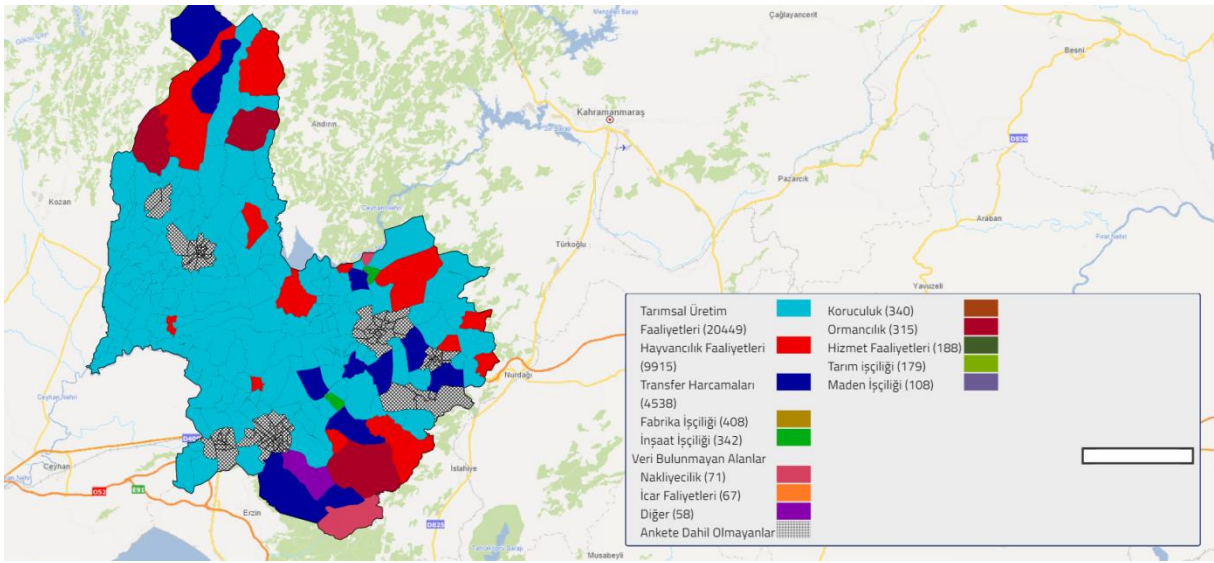
5. OSMANİYE İLİ KIRSAL YERLEŞİMLER SAHA ÇALIŞMASI

- Osmaniye ilinde 2019 yılı Eylül-Ekim döneminde 166 yerleşim yerinde (159 köy ve 7 belde belediyesi) yüz yüze görüşme yöntemiyle anket çalışması gerçekleştirilmiştir.

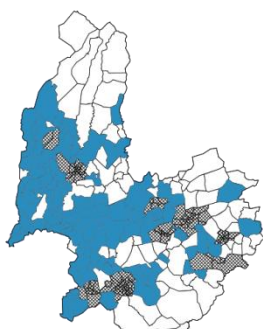
Ana Geçim Kaynakları

- Osmaniye ilinde ana geçim kaynaklarının genel görünümüne bakıldığında 128 adet yerleşim yerinde tarımsal faaliyetlerinin, 17 adet yerleşim yerinde hayvancılık faaliyetlerinin, 13 adet yerleşim yerinde transfer harcamalarının (emekli maaşı, sosyal yardımlar, vb.) ilk sırada yer aldığı görülmektedir.

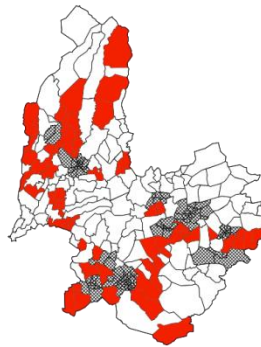
Harita 61- Osmaniye İlinde Ana Geçim Kaynaklarının Genel Görünümü



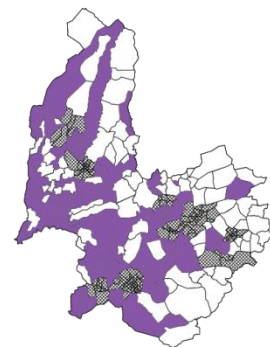
Şekil 10- Osmaniye İlinde Bazı Geçim Kaynaklarının Yerleşim Yerlerine Göre Dağılımı



İcar faaliyetleri



Fabrika işçiliği



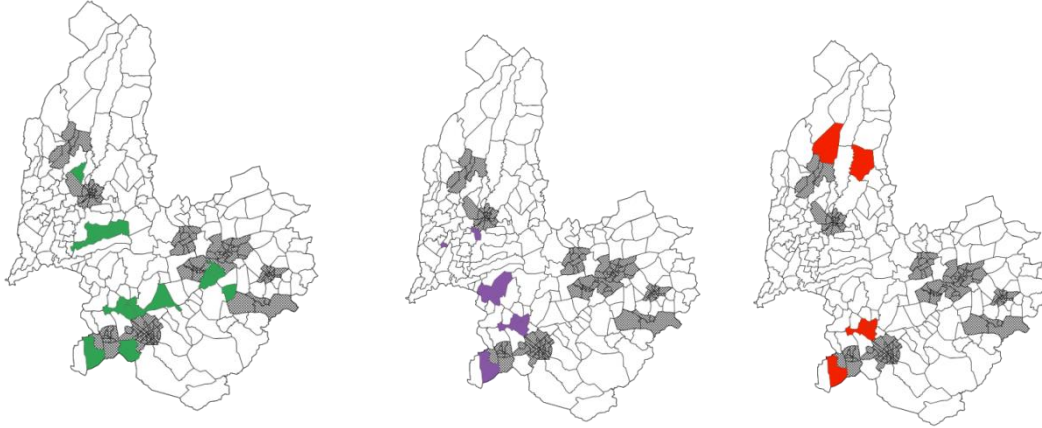
Transfer harcamaları

Üretilen Ürünlerin Satıldığı Yerler

- Osmaniye ilinde tarımsal ürünlerin satıldığı yerler incelendiğinde, en geniş yayılımı gösteren ürünün orman ürünleri olduğu görülmüştür. Osmaniye'deki 3 farklı yerleşim yerinden İzmir'e; Sumbas/Akdem'den Kastamonu'ya; Düziçi/Akçakoyunlu'dan da Aydın'a orman ürünleri satışı gerçekleştirilmektedir.



Harita 63- Osmaniye İlinde Yer Alan Bazı Üretim Tesislerinin Kırsal Yerleşim Yerlerine Göre Dağılımı



Zeytinyağı imalatı

Süt ürünleri imalatı

Madencilik/taş ocağı

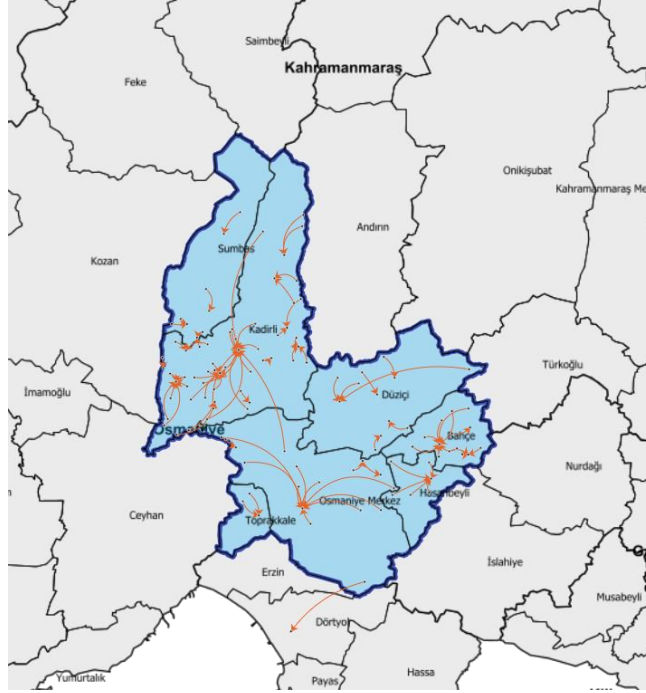
Eğitim Hizmetlerinin Karşlanması

- Osmaniye ilinde 86 yerleşim yerinde ilkokul için başka yerleşim yerlerine gidilmektedir (Tablo 20 ve Harita 64).

Tablo 20- Osmaniye İlinde İlkokul İçin Başka Yerleşim Yerinden Hizmet Alan Köyler

Hizmet Alan	Hizmet Veren	Hizmet Alan	Hizmet Veren	Hizmet Alan	Hizmet Veren
Akköprü	Çukurköprü	Hüyük	Sumbas	Sayhüyük	Toprakkale
Akova	Kadirli	İnderesi	Bahçe	Selimiye	Osmaniye Merkez
Akçakoyunlu	Yarbaşı	Kabayar	Kızılömerli	Serdar	Osmaniye Merkez
Anberinarkı	Kümbet	Kalecik	Hasanbeyli	Serinova	Kırıklı
Arıcaıklı	Bahçe	Kaman	Kızlaç	Söğütlüdere	Kadirli
Arıklıkış	Bahçe	Karabacak	Kadirli	Söğütlügöl	Düziçi
Arslanlı	Osmaniye Merkez	Karacalar	Osmaniye Merkez	Tahta	Yoğunluk
Arslanpınarı	Toprakkale	Karakütük	Kadirli	Tatarlı	Kadirli
Azaplı	Hardallık	Karataş	Osmaniye Merkez	Tekeli	Aşağıçıyanlı
Aşağıarıcaıklı	Kızlaç	Kayalı	Serinova	Tozlu	Aşağıçıyanlı
Aşağıbozkuyu	Kadirli	Kazmaca	Kadirli	Vayvaylı	Kümbet
Aşağıkaradere	Yukarıkaradere	Kerimli	Kümbet	Yanıkışla	Hasanbeyli
Bahadırlı	Sofular	Kesikkeli	Yalnızdud	Yaylalık	Bahçe
Bayındırlı	Böcekli	Kiremitli	Aşağıçıyanlı	Yazıboyu	Küçükçınar
Bekdemir	Bahçe	Kumarlı	Osmaniye Merkez	Yenigün	Kayasuyu
Bekereci	Sofular	Köseli	Küçükçınar	Yeniköy	Aşağıçıyanlı
Coşkunlar	Kümbet	Kösepinarı	Kadirli	Yeşildere	Çitli
Değirmen Ocağı	Osmaniye Merkez	Küllü	Dörtöy	Yeşilköy	Alibozlu
Değirmendere	Yoğunluk	Mecidiye	Yalnızdud	Yusufzettin	Kadirli
Durmuşsofular	Sofular	Mezretli	Kadirli	Çaygeçit	Hardallık
Erdoğdu	Aşağıçıyanlı	Narlıkışla	Kümbet	Çınar	Kümbet
Esenli	Çiçeklidere	Nohuttepe	Osmaniye Merkez	Çiğcik	Yukarıbozkuyu
Farsak	Böcekli	Orhaniye	Gökçedam	Çiğdemli	Yukarıçıyanlı
Gökmustafalı	Kızlaç	Oruçbey	Koçlu	Çolaklı	Hasanbeyli
Göztaş	Koçlu	Oruçgazi	Osmaniye Merkez	Çulhalı	Hasanbeyli
Gümüş	Böcekli	Reşadiye	Kızılömerli	Öksüzlü	Aşağıçıyanlı
Hacıhaliloğlu	Kadirli	Sarayova	Hasanbeyli	Örencik	Bahçe
Halitağalar	Kümbet	Sarıtaşımanlı	Kayasuyu	Şabaplı	Kadirli
Harkaştığı	Kadirli	Savranlı	Bahçe		

Harita 64- Osmaniye İlinde Eğitim Hizmetlerinin (İlkokul) Karşılanmasında Kırsal Yerleşimler Arası İlişkiler



Sağlık Hizmetlerinin Karşılanması

- Osmaniye ilinde 113 yerleşim yerinde aile sağlığı merkezi için başka yerleşim yerlerine gidilmektedir (Tablo 21 ve Harita 65)

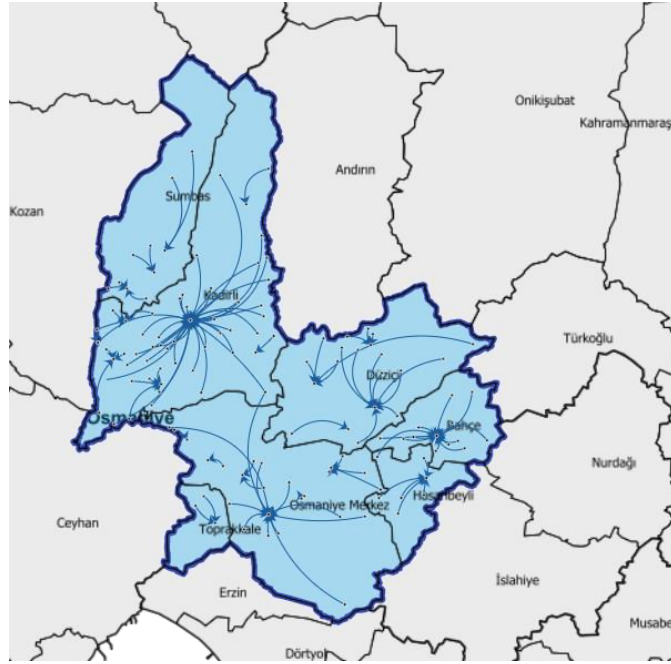
Tablo 21- Osmaniye İlinde Aile Sağlığı Merkezi İçin Başka Yerleşim Yerinden Hizmet Alan Köyler

Hizmet Alan	Hizmet Veren	Hizmet Alan	Hizmet Veren	Hizmet Alan	Hizmet Veren
Akdam	Sumbas	Kalecik	Bahçe	Selimiye	Osmaniye Merkez
Akköprü	Çukurköprü	Kaman	Bahçe	Selverler	Ellek
Akköprü	Hardallık	Karabacak	Yalnızdud	Serdar	Kayalı
Akova	Kadirli	Karacalar	Osmaniye Merkez	Serinova	Kayalı
Akyar	Osmaniye Merkez	Karaguz	Çotlu	Sofular	Kadirli
Akçakoyunlu	Düziçi	Karakütük	Kadirli	Söğütlüdere	Kadirli
Anberinarkı	Kadirli	Karataş	Osmaniye Merkez	Söğütlügöl	Düziçi
Arıcaklı	Bahçe	Karatepe	Kadirli	Tahta	Yoğunluk
Arıklıkış	Bahçe	Karatepe	Osmaniye Merkez	Tatarlı	Kadirli
Arslanlı	Osmaniye Merkez	Karayiğit	Hasanbeyli	Tekeli	Aşağıçıyanlı
Arslanpınarı	Toprakkale	Kerimli	Yalnızdud	Topraktepe	Kadirli
Aydınlar	Kadirli	Kesikkeli	Yalnızdud	Vayvaylı	Yalnızdud
Azaplı	Hardallık	Kesim	Kadirli	Yanıkışla	Hasanbeyli
Aşağıarıcaklı	Bahçe	Kırıklı	Kayalı	Yaylalık	Bahçe
Aşağıbozkuyu	Kadirli	Kiremitli	Aşağıçıyanlı	Yazıboyu	Küçükçınar
Aşağıkaradere	Bahçe	Kumarlı	Osmaniye Merkez	Yenifarsak	Düziçi
Bahadırlı	Kızıusflu	Kuşcu	Çotlu	Yenigün	Kadirli
Bayındırlı	Böcekli	Köseli	Küçükçınar	Yeniköy	Kırmıtlı
Bekereci	Kadirli	Kösepinarı	Kadirli	Yeniköy	Kadirli
Burğaçlı	Bahçe	Küllü	Osmaniye Merkez	Yeşildere	Çotlu



Coşkunlar	Yalnızdut	Kümbet	Kadirli	Yeşilköy	Düziçi
Dereli	Çona	Mecidiye	Kadirli	Yukarıçıyanlı	Kadirli
Dereobası	Osmaniye Merkez	Mehedinli	Kadirli	Yusufzettin	Kadirli
Durmuşofular	Kadirli	Mezretli	Kadirli	Çatak	Düziçi
Elbeyli	Düziçi	Narlıkışla	Kadirli	Çaygeçit	Hardallık
Erdoğan	Kadirli	Nohut	Bahçe	Çağşak	Kayalı
Esenli	Mehmetli	Nohuttepe	Cevdetiye	Çınar	Kadirli
Farsak	Böcekli	Orhaniye	Gökçedam	Çitli	Düziçi
Gökmustafalı	Bahçe	Oruçbey	Kadirli	Çiçeklidere	Mehmetli
Gökçayır	Düziçi	Oruçgazi	Osmaniye Merkez	Çiğcik	Kadirli
Göztaş	Kadirli	Pirsultanlı	Böcekli	Çiğdemli	Kadirli
Güzelyurt	Böcekli	Reşadiye	Küçükçınar	Çolaklı	Hasanbeyli
Hacıhaliloğlu	Kadirli	Sakızgediği	Osmaniye Merkez	Çukurköprü	Kadirli
Halitağalar	Kadirli	Sarayova	Hasanbeyli	Çulhalı	Hasanbeyli
Harkaştığı	Kadirli	Sarıtaşımanlı	Kadirli	Öksüzlü	Aşağıçıyanlı
Hüyük	Sumbas	Sarpınağzı	Cevdetiye	Örencik	Bahçe
İlbistanlı	Kadirli	Savranlı	Bahçe		

Harita 65- Osmaniye İlinde Sağlık Hizmetlerinin (Aile Sağlığı Merkezi) Karşılanmasında Kırsal Yerleşimler Arası İlişkiler

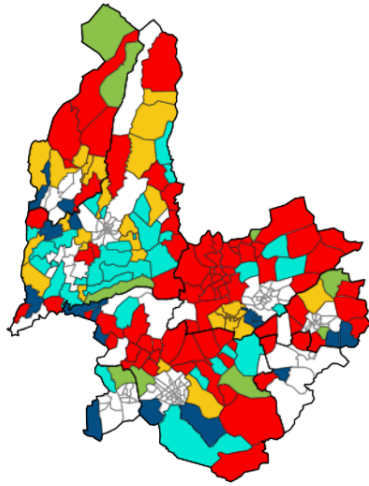




İş Gücü Hareketliliği

- Osmaniye ilinde iş gücü hareketliliğinin genel görünümü şekildeki gibidir. İş gücü hareketliliğinde (İlden gidişler) en büyük payı mevsimlik inşaat işlerinin aldığı görülmektedir.

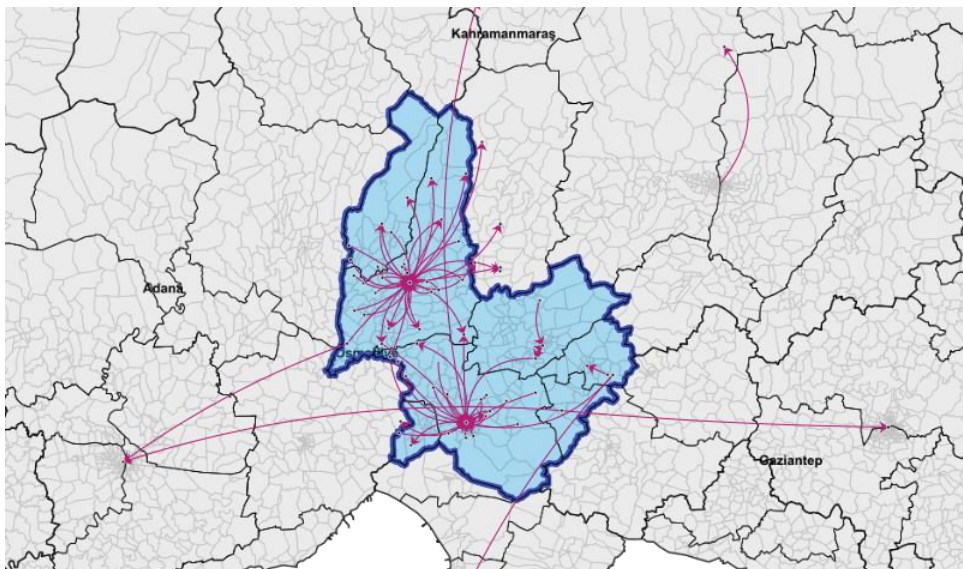
Harita 66- Osmaniye İlinde İş Gücü Hareketliliğinin Genel Görünümü



Düzenli Olarak Her Gün Çalışmak İçin Gidiliyor (7774)	Dark Blue
Mevsimlik İnşaat İşleri İçin Gidiliyor (7802)	Red
Mevsimlik Tarım İşçiliği İçin Gidiliyor (4199)	Cyan
Mevsimlik Turizm İşçiliği İçin Gidiliyor (1530)	Yellow
Diğer İşler İçin Gidiliyor (1369)	Green
Ankete Dahil Olmayanlar	White
Veri Bulunmayan Alanlar	Grey

- Düzenli iş gücü hareketliliğinin Osmaniye/Merkez'e ve Kadırlı'ya gidiş yönünde yoğunlaştığı görülmektedir. Sınır iller olan Hatay, Kahramanmaraş, Gaziantep ve Adana'ya da bazı yerleşim yerlerinden iş amacıyla düzenli olarak her gün gidilmektedir.

Harita 67-Osmaniye İlinde Düzenli İş Gücü Hareketliliği





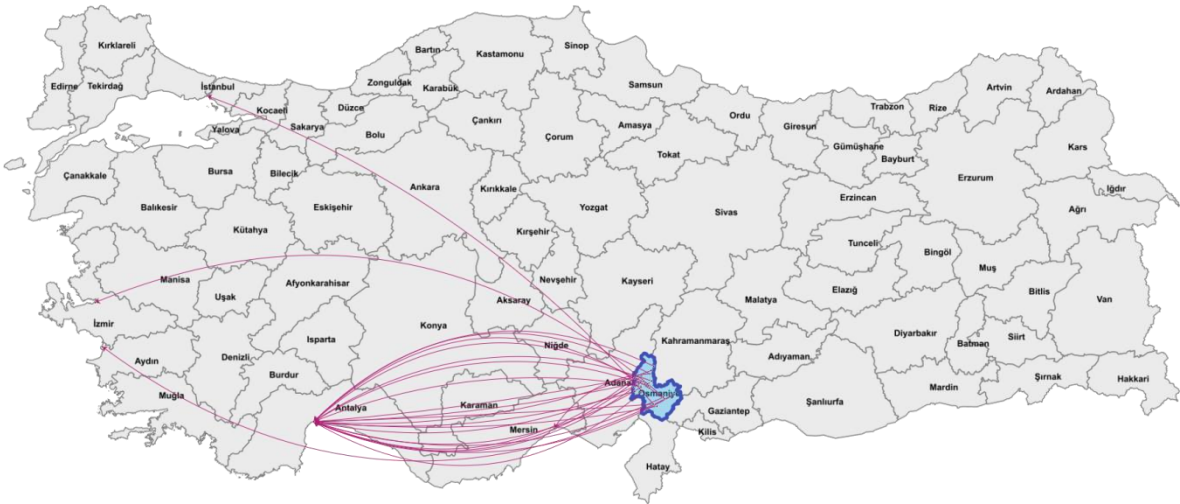
- Mevsimlik tarım işçiliği için en sık gidilen illerin Adana ve Kahramanmaraş olduğu görülmektedir.

Harita 68-Osmaniye İlinde Mevsimlik İş Gücü Hareketliliği (Tarım)



- Mevsimlik turizm işçiliği için en sık gidilen il Antalya (Merkez) olmakla birlikte bazı yerleşim yerlerinden İzmir ve İstanbul'a gidildiği de görülmektedir.

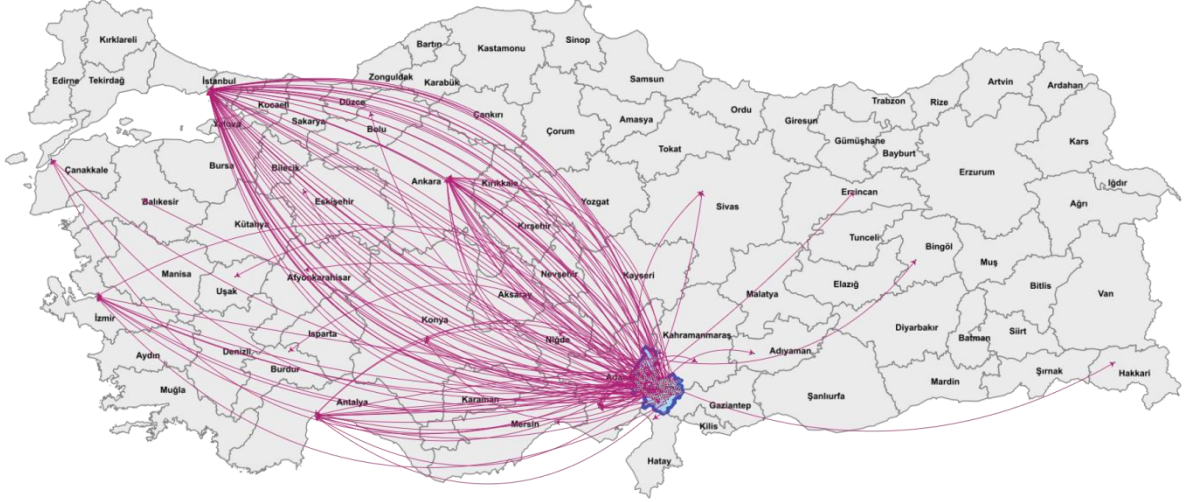
Harita 69- Osmaniye İlinde Mevsimlik İş Gücü Hareketliliği (Turizm)



- Mevsimlik inşaat işçiliği için en sık gidilen illerin İstanbul, Ankara, Adana ve İzmir olduğu görülmektedir.



Harita 70- Osmaniye İlinde Mevsimlik İş Gücü Hareketliliği (İnşaat)



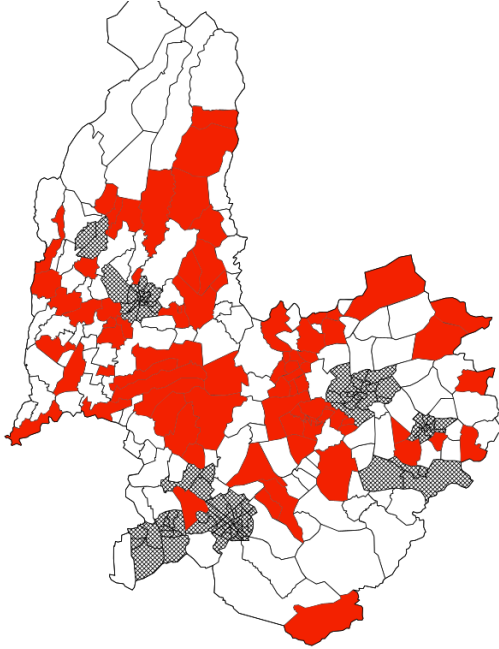
Kurulması Beklenen/Talep Edilen Tesisler

- Yerleşim yerinde kurulması beklenen/talep edilen tesislerle ilgili olarak Osmaniye’de;
 - 54 yerleşim yeri sosyal tesis (çocuk oyun alanları, çok amaçlı salonlar, vb.),
 - 60 yerleşim yeri fabrika/atölye (yer fıstığını katma değerli ürünlere işlemek amacıyla),
 - 13 yerleşim yeri soğuk hava deposu (meyve-sebzelerin, üretilen süt ürünlerinin uygun şartlarda depolanabilmesi için)
 - 17 yerleşim yeri süt toplama merkezi (ortak kullanıma açık şekilde)
 - 10 yerleşim yeri turizm tesisi (özellikle yayla turizmi için),
 - 5 yerleşim yeri ürün toplama merkezi (lisanslı depo vb.)
 - 11 yerleşim yeri semt pazarı (birden fazla yerleşim yerinin ortak olarak kullanabileceği)
 - 6 yerleşim yeri atık toplama/artıma tesisi (çöp toplama hizmetinin eksik olduğu düşünülen yerler) kurulmasını talep etmektedir.



- Fabrika/atölye tesisi talep eden yerleşim yerlerinin harita üzerinde gösterimi aşağıda yer almaktadır.

Harita 71- Osmaniye İlinde Fabrika/Atölye Talep Eden Yerleşimlerin İl Genelinde Dağılımı

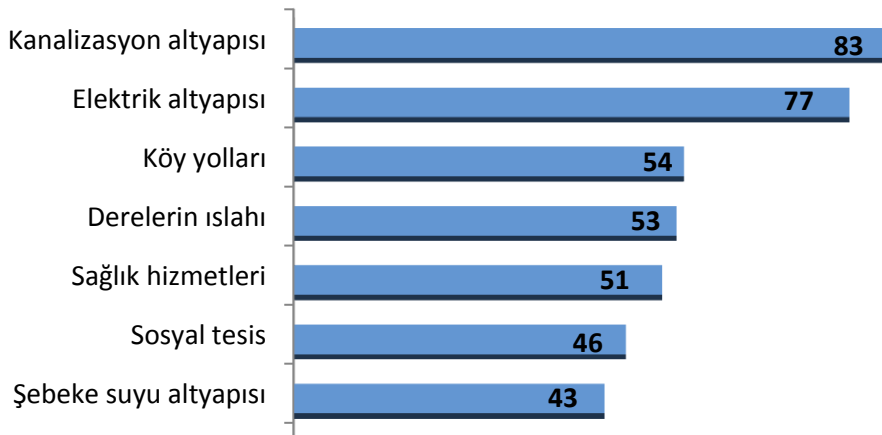


Var Olarak İşaretlenen Alanlar	
Ankete Dahil Olmayanlar	
Veri Bulunmayan Alanlar	

Sorun Alanları

- Osmaniye’de yerleşim yerlerinin en önemli sorunları arasında köy yolları, kanalizasyon alt yapısı, şebeke/içe suyu alt yapısı, sulama alt yapısı, elektrik alt yapısı gibi konular öne çıkmaktadır.

Şekil 11- Osmaniye İlinde Öne Çıkan Sorun Alanları



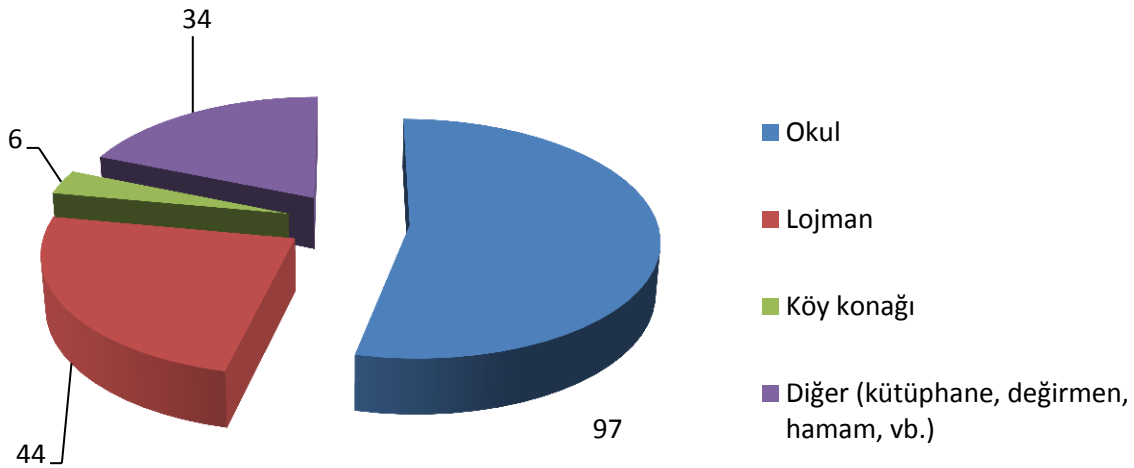


- Osmaniye’de sorun olarak görülen bu alanlarda öne çıkan konular;
 - Eğitim hizmetlerinde sorun yaşayan (36 yerleşim yeri) yerleşim yerleri büyük ölçüde eğitim ve altyapı eksikliğinin giderilmesini,
 - Sağlık hizmetlerinde sorun yaşayan (51 yerleşim yeri) yerleşim yerleri doktor ve hemşirelerin geliş sürelerinin uzatılmasını ve/veya aile sağlığı merkezinin kurulmasını,
 - Ulaşım hizmetlerinde sorun yaşayan (14 yerleşim yeri) yerleşim yerleri toplu taşıma aracı ve yol alt yapısının iyileştirilmesini,
 - Elektrik hizmetlerinde sorun yaşayan (77 yerleşim yeri) yerleşim yerleri sık kesintilerin ve voltaj düşüklüğünün giderilmesini, elektrik altyapısının iyileştirilmesini, tarım arazileri içerisinde geçen elektrik hatlarının yerlerinin değiştirilmesini,
 - 83 yerleşim yeri kanalizasyon altyapısına yönelik eksiklerinin giderilmesini talep etmektedir.

Atıl Tesisler

- Osmaniye’de yerleşim yerlerinde bulunan başlıca atıl tesisler okul, lojman ve köy konağı gibi yapılarıdır.

Şekil 12- Osmaniye İlinde Yerleşim Yerlerinde Bulunan Atıl Tesisler



- Osmaniye’de atıl okul ve lojman bulunan yerleşim yerleri aşağıdaki tabloda yer almaktadır.

Tablo 22- Osmaniye İlinde Atıl Okul ve Lojman Bulunan Yerleşim Yerleri

Atıl Okul Bulunan Yerleşimler		Atıl Okul Bulunan Yerleşimler (Devamı)		Atıl Lojman Bulunan Yerleşimler	
Bahçe	Gökmustafalı	Kadirli	Akköprü	Bahçe	Gökmustafalı
Bahçe	Savranlı	Kadirli	Yoğunluk	Bahçe	Yaylalık
Bahçe	Yaylalık	Kadirli	Narlıkışla	Bahçe	İnderesi
Bahçe	Yukarıkardere	Kadirli	Çiğdemli	Bahçe	Aşağıarıcaklı
Bahçe	İnderesi	Kadirli	Karakütük	Bahçe	Arıklıkış
Bahçe	Kaman	Kadirli	Kerimli	Bahçe	Nohut
Bahçe	Bekdemir	Kadirli	Göztaş	Düziçi	Alibozlu
Bahçe	Aşağıarıcaklı	Kadirli	Karatepe	Düziçi	Yeşilköy



Tablo 22- Osmaniye İlinde Atıl Okul ve Lojman Bulunan Yerleşim Yerleri (Devamı)

Bahçe	Arıklıkış	Kadirli	Koçlu	Düziçi	Bayındırlı
Bahçe	Arıcaklı	Kadirli	Erdoğan	Düziçi	Yenifarsak
Bahçe	Örencik	Kadirli	Yusufzettin	Düziçi	Farsak
Düziçi	Aliboşlu	Kadirli	Bekereci	Düziçi	Güzelyurt
Düziçi	Bostanlar	Kadirli	Öksüzlü	Düziçi	Çotlu
Düziçi	Yarbaşı	Kadirli	Topraktepe	Kadirli	Köseşınarı
Düziçi	Yeşilköy	Kadirli	Değirmendere	Kadirli	Durmuşşofular
Düziçi	Gümüş	Kadirli	Aşağıbozkuyu	Kadirli	Tahta
Düziçi	Bayındırlı	Kadirli	Anberinarkı	Kadirli	Kızıyusuflu
Düziçi	Akçakoyunlu	Kadirli	Hacıhaliloğlu	Kadirli	Halitağalar
Düziçi	Yeşildere	Kadirli	Tozlu	Kadirli	Oruçbey
Düziçi	Kuşcu	Kadirli	Çaygeçit	Kadirli	Hardallık
Düziçi	Yenifarsak	Kadirli	Tekeli	Kadirli	Coşkunlar
Düziçi	Karagedik	Kadirli	Yukarıçıyanlı	Kadirli	Yoğunluk
Düziçi	Farsak	Kadirli	Mezretli	Kadirli	Kerimli
Düziçi	Söğütlügöl	Kadirli	Harkaştığı	Kadirli	Koçlu
Hasanbeyli	Yanıkışla	Merkez	Nohuttepe	Kadirli	Erdoğan
Hasanbeyli	Kalecik	Merkez	Değirmen Ocağı	Kadirli	Anberinarkı
Hasanbeyli	Çulhalı	Merkez	Dervişli	Kadirli	Tozlu
Hasanbeyli	Sarayova	Merkez	Serdar	Kadirli	Çaygeçit
Hasanbeyli	Karayiğit	Merkez	Kazmaca	Kadirli	Yukarıçıyanlı
Hasanbeyli	Çolaklı	Merkez	Kırıklı	Kadirli	Yalnızdut
Kadirli	Köseşınarı	Merkez	Arslanlı	Merkez	Kesmeburun
Kadirli	Durmuşşofular	Merkez	Kayalı	Merkez	Gökçedam
Kadirli	Tahta	Merkez	Kumarlı	Merkez	Serdar
Kadirli	Mecidiye	Merkez	Kırmitlı	Merkez	Kazmaca
Kadirli	Kızıyusuflu	Merkez	Tehçi	Merkez	Kırıklı
Kadirli	Akova	Merkez	Çona	Merkez	Arslanlı
Kadirli	Bahadırlı	Sumbas	Akdam	Merkez	Kayalı
Kadirli	Halitağalar	Sumbas	Esenli	Merkez	Kırmitlı
Kadirli	Sarıtanışmanlı	Sumbas	Akçataş	Merkez	Çona
Kadirli	İlbistanlı	Sumbas	Alibeyli	Sumbas	Esenli
Kadirli	Oruçbey	Sumbas	Çiçeklidere	Sumbas	Akçataş
Kadirli	Çiğcik	Sumbas	Reşadiye	Sumbas	Alibeyli
Kadirli	Kesikkeli	Sumbas	Hüyük	Sumbas	Çiçeklidere
Kadirli	Kesim	Sumbas	Köseli	Sumbas	Köseli
Kadirli	Coşkunlar	Sumbas	Mehmetli		
Kadirli	Tatarlı	Sumbas	Yazıboyu		
Kadirli	Söğütlüdere	Sumbas	Gafarlı		
Kadirli	Azaplı	Toprakkale	Sayhüyük		
Kadirli	Vayvaylı				





Haraparası Mahallesi Yavuz Sultan Selim Caddesi Birinci Tabakhane Sokak
No: 20 Antakya/HATAY
Tel: 0 (326) 225 14 15 – Faks: 0 (326) 225 14 52
E-posta: bilgi@dogaka.gov.tr | www.dogaka.gov.tr

Kalkınma Ajansı Yayınları Bedelsizdir, Satılmaz.